
















Megnevezés	Megjelenés	Blokk név	Vonal típus	Réteg	Szín	Stílus	Fog.	Nyomt.	Mag./Skálafakt./Vonalvast.					
									1:500	1:1000	1:2000	1:2880	1:4000	1:X
Alappontok														
Felső-, negyedrendű vízszintes alappontok														
Csak föld alatt megjelölt vízszintes alappont		PONTSZÁM_V	JKDATA23		A01_V_ALAPPONT	■ 7		N	I	0.5	1	2	2.88	4
I.-IV. r. templom I.-IV. r. mag. ponttal		PONTSZÁM_V	JKDATA27		A01_V_ALAPPONT	■ 7		N	I	0.5	1	2	2.88	4
GPS alappont		PONTSZÁM_V	JKDATA01		A02_OGPSH_PONT	■ 7		N	I	0.5	1	2	2.88	4
Felső-, negyedrendű hp.		PONTSZÁM_V	JKDATA02		A01_V_ALAPPONT	■ 7		N	I	0.5	1	2	2.88	4
Vabeton mérőtorny		PONTSZÁM_V	JKDATA03		A01_V_ALAPPONT	■ 7		N	I	0.5	1	2	2.88	4
Felső-, negyedrendű hp. halmon		PONTSZÁM_V	JKDATA04		A01_V_ALAPPONT	■ 7		N	I	0.5	1	2	2.88	4
Felső-, negyedrendű gyárkémény		PONTSZÁM_V	JKDATA05		A01_V_ALAPPONT	■ 7		N	I	0.5	1	2	2.88	4
Felső-, negyedrendű víztorony, kilátó		PONTSZÁM_V	JKDATA06		A01_V_ALAPPONT	■ 7		N	I	0.5	1	2	2.88	4
Felső-, negyedrendű templomtorny		PONTSZÁM_V	JKDATA07		A01_V_ALAPPONT	■ 7		N	I	0.5	1	2	2.88	4
Felső-, negyedrendű egyéb magaspont		PONTSZÁM_V	JKDATA08		A01_V_ALAPPONT	■ 7		N	I	0.5	1	2	2.88	4
Felső-, negyed- és ötödrendű vízszintes alappont		PONTSZÁM_V	JKDATA09		A01_V_ALAPPONT	■ 7		N	I	0.5	1	2	2.88	4
Ötödrendű vízszintes alappontok														
Ötödrendű vízszintes alappont		PONTSZÁM_V	JKDATA10		A01_V_ALAPPONT	■ 7		N	I	0.5	1	2	2.88	4
Ötödrendű vízszintes alappont (gyárkémény)		PONTSZÁM_V	JKDATA11		A01_V_ALAPPONT	■ 7		N	I	0.5	1	2	2.88	4
Ötödrendű vízsz. alappont (víztorony, kilátó)		PONTSZÁM_V	JKDATA12		A01_V_ALAPPONT	■ 7		N	I	0.5	1	2	2.88	4
Ötödrendű vízsz. alappont (egyéb magaspont)		PONTSZÁM_V	JKDATA13		A01_V_ALAPPONT	■ 7		N	I	0.5	1	2	2.88	4
Ötödrendű vízsz. alappont (templom, stb.)		PONTSZÁM_V	JKDATA14		A01_V_ALAPPONT	■ 7		N	I	0.5	1	2	2.88	4
Ötödrendű vízszintes alappont halmon		PONTSZÁM_V	JKDATA15		A01_V_ALAPPONT	■ 7		N	I	0.5	1	2	2.88	4
V. r. templom, stb. I.-IV. r. mag. ponttal		PONTSZÁM_V	JKDATA28		A01_V_ALAPPONT	■ 7		N	I	0.5	1	2	2.88	4
Felmérési alappontok														
Kövel állandósított felmérési alappont		PONTSZÁM_V	JKDATA16		A01_V_ALAPPONT	■ 7		N	I	0.5	1	2	2.88	4
Kövel állandósított felmérési alappont halmon		PONTSZÁM_V	JKDATA17		A01_V_ALAPPONT	■ 7		N	I	0.5	1	2	2.88	4
Felmérési alappontként (gyárkémény)		PONTSZÁM_V	JKDATA18		A01_V_ALAPPONT	■ 7		N	I	0.5	1	2	2.88	4
Felmérési alappontként (hidroglóbusz)		PONTSZÁM_V	JKDATA19		A01_V_ALAPPONT	■ 7		N	I	0.5	1	2	2.88	4

Kataszteri térkép jelmagyarázata 2./28 tábla

3211_05_U_A_2019_M-01

Megnevezés	Megjelenés	Blokk név	Vonal típus	Réteg	Szín	Stílus	Fog.	Nyomt.	Mag./Skálafakt./Vonalvast.					
									1:500	1:1000	1:2000	1:2880	1:4000	1:X
Felmérési alappontként (kereszt)	 PONTSZÁM_V	JKDATA20		A01_V_ALAPPONT	■ 7		N	I	0.5	1	2	2.88	4	
Felmérési alappont (víztorony, kilátó)	 PONTSZÁM_V	JKDATA21		A01_V_ALAPPONT	■ 7		N	I	0.5	1	2	2.88	4	
Felmérési alappont egyéb módon állandósítva	 PONTSZÁM_V	JKDATA22		A01_V_ALAPPONT	■ 7		N	I	0.5	1	2	2.88	4	
Magassági alappontok														
Függ. földkéregmozgás vizsg. hálózat alappontja	 PONTSZÁM_M	JKDATA25		A03_KÉREG_MOZ	■ 7		N	I	0.5	1	2	2.88	4	
Magassági fólappont	 PONTSZÁM_M	JKDATA25		A04_M_ALAPPONT	■ 7		N	I	0.5	1	2	2.88	4	
I.-III. rendű magassági alappont	 PONTSZÁM_M	JKDATA26		A04_M_ALAPPONT	■ 7		N	I	0.5	1	2	2.88	4	
IV. rendű magassági alappont	 PONTSZÁM_M	JKDATA26		A04_M_ALAPPONT	■ 7		N	I	0.5	1	2	2.88	4	
Geodéziai gravimetriai alappont	 PONTSZÁM_M	JKDATA24		A05_GR_ALAPPONT	■ 7		N	I	0.5	1	2	2.88	4	
Épületek, építmények, tereptárgyak														
Épületek és tartozékaik														
Kapcsolójel		JKDATB04		B47_KAPCS_JEL	■ 7		I	I	0.5	1	2	2.88	4	
Gazdasági és melléképület		JKDATC01		C05_GAZD_ÉPÜLET_JK_FEL	■ 3		I	I	0.5	1	2	2.88	4	
Keresztény templom, kápolna jele		JKDATC18		C11_TEMPLOM_JK_FEL	■ 1		I	I	0.5	1	2	2.88	4	
Keresztény templom, kápolna jele (kisebb jel)		JKDATC19		C11_TEMPLOM_JK_FEL	■ 1		N	I	0.5	1	2	2.88	4	
Transzformátorház jele		JKDATE12		C14_ÜZEMI_ÉPÜLET_JK_FEL	■ 6		N	I	0.5	1	2	2.88	4	
Alagsor és pince fedetlen fényaknája	-	JKDATC04		C33_ÉPÜLET_TART_JK_FEL	■ 7		I	I	0.5	1	2	2.88	4	
Alagsor és pince fedett fényaknája	-	JKDATC05		C33_ÉPÜLET_TART_JK_FEL	■ 7		I	I	0.5	1	2	2.88	4	
Négyzet alapú tartópillér (épület)		JKDATC02		C40_ÉP_PILLÉR_JK	■ 7		I	I	0.5	1	2	2.88	4	
Kör alapú tartópillér (épület)		JKDATC03		C40_ÉP_PILLÉR_JK	■ 7		N	I	0.5	1	2	2.88	4	
Gazdasági épület funkciója	<i>Felirat</i>			C05_GAZD_ÉPÜLET_JK_FEL	■ 3	ARIAL_DÓLT	I	I	0.9	1.8	3.6	5.18	7.2	
Középület, köztisztviselői funkciója	<i>Felirat</i>			C08_KÖZÉPÜLET_FEL	■ 2	ARIAL_DÓLT	I	I	0.9	1.8	3.6	5.18	7.2	
Vallási épület funkciója	<i>Felirat</i>			C11_TEMPLOM_JK_FEL	■ 1	ARIAL_DÓLT	I	I	0.9	1.8	3.6	5.18	7.2	
Üzemi épület funkciója	<i>Felirat</i>			C14_ÜZEMI_ÉPÜLET_JK_FEL	■ 6	ARIAL_DÓLT	I	I	0.9	1.8	3.6	5.18	7.2	
Hátszám (vonal fölé), vagy átnézeti térképen kezdő-záró tömszám	<i>Felirat</i>			C26_HÁZSZÁM v. C26_HSZ_ÁTN	■ 2	ARIAL_ÁLLÓ	I	I	0.9	2	4	5.76	8	
Hátszám (vonal alá), vagy átnézeti térképen kezdő-záró tömszám	<i>Felirat</i>			C26_HÁZSZÁM v. C26_HSZ_ÁTN	■ 2	ARIAL_ÁLLÓ	I	I	0.75	2	4	5.76	8	




Kataszteri térkép jelmagyarázata 4./28 tábla

3211_05_U_A_2019_M-01

Megnevezés	Megjelenés	Blokk név	Vonal típus	Réteg	Szín	Stílus	Fog.	Nyomt.	Mag./Skálafakt./Vonalvast.					
									1:500	1:1000	1:2000	1:2880	1:4000	1:X
Kapcsolójel	§	JKDATB04		B47_KAPCS_JEL	■ 7		I	I	0.5	1	2	2.88	4	
Földmunkával létesített tereptárgy megírása	<i>Felirat</i>			F03_TÖLTÉS_FEL	■ 6	ARIAL_DÓLT	I	I	0.75	1.5	3	4.32	6	
Szabadon álló fal, falazott kerítés frsz. határon			CONTINUOUS	C42_FAL_KERÍTÉS	■ 140			I						0.18
Szabad fal frsz. határon (helyszínr. nem látszik)			CONTINUOUS	C43_FAL_KERÍTÉS_NL	■ 140			I						0.18
Támfal határa, támfal pillérrel			CONTINUOUS	C44_TÁMFAL	■ 10			I						0.18
Támfal (helyszínr. nem látszik)			CONTINUOUS	C45_TÁMFAL_NL	■ 10			I						0.18
Töltés, földmunkával létesített tereptárgy határa			SZAGGAT_1	F01_TÖLTÉS	■ 6			I						0.18
Földmunka tereptárgy (helyszínr. nem látszik)			SZAGGAT_1	F02_TÖLTÉS_NL	■ 6			I						0.18
Természetbeni határ, jogi állapottal nem egyező			SZAGGAT_10	C46_TERM_HATÁR	■ 6			I						0.18
Toronyszerű építmények														
Kapcsolójel	§	JKDATB04		B47_KAPCS_JEL	■ 7		I	I	0.5	1	2	2.88	4	
Kémény épületben		JKDATC08		C25_TORONY_ÉP_JK_FEL	■ 3		N	I	0.5	1	2	2.88	4	
Kémény épületben (kisebb jel)		JKDATC09		C25_TORONY_ÉP_JK_FEL	■ 3		N	I	0.5	1	2	2.88	4	
Kémény épületben		JKDATC10		C25_TORONY_ÉP_JK_FEL	■ 3		N	I	0.5	1	2	2.88	4	
Különálló kémény		JKDATC11		C25_TORONY_ÉP_JK_FEL	■ 3		N	I	0.5	1	2	2.88	4	
Különálló kémény középpontjával		JKDATC12		C25_TORONY_ÉP_JK_FEL	■ 3		N	I	0.5	1	2	2.88	4	
Különálló kémény		JKDATC13		C25_TORONY_ÉP_JK_FEL	■ 3		N	I	0.5	1	2	2.88	4	
Különálló kémény középpontjával		JKDATC14		C25_TORONY_ÉP_JK_FEL	■ 3		N	I	0.5	1	2	2.88	4	
Kilátó	<i>KILÁTÓ_MEGNEVEZÉS</i>	JKDATC15		C25_TORONY_ÉP_JK_FEL	■ 3		N	I	0.5	1	2	2.88	4	
Torony (épületen kívül)		JKDATC16		C25_TORONY_ÉP_JK_FEL	■ 3		N	I	0.5	1	2	2.88	4	
Torony (épületen)		JKDATC17		C25_TORONY_ÉP_JK_FEL	■ 3		N	I	0.5	1	2	2.88	4	
Szélmotor		JKDATC22		C48_EGYEBEK_JK_FEL	■ 24		N	I	0.5	1	2	2.88	4	
Víztorony	<i>KILÁTÓ_MEGNEVEZÉS</i>	JKDATC15		F12_VÍZTORONY_JK_FEL	■ 133		N	I	0.5	1	2	2.88	4	
Hidroglobusz		JKDATF10		F12_VÍZTORONY_JK_FEL	■ 133		N	I	0.5	1	2	2.88	4	
Rádió és TV antenna rögzítő pontja	•	JKDATE08		C25_TORONY_ÉP_JK_FEL	■ 3		N	I	0.5	1	2	2.88	4	
Rádió és TV antenna	<i>ANTENNA_MEGNEVEZÉS</i>	JKDATE09		C25_TORONY_ÉP_JK_FEL	■ 3		N	I	0.5	1	2	2.88	4	


















































Kataszteri térkép jelmagyarázata 5./28 tábla

3211_05_U_A_2019_M-01

Megnevezés	Megjelenés	Blokk név	Vonal típus	Réteg	Szín	Stílus	Fog.	Nyomt.	Mag./Skálafakt./Vonalvast.					
									1:500	1:1000	1:2000	1:2880	1:4000	1:X
Kilátó megírása	<i>Felirat</i>			C25_TORONY_ÉP_JK_FEL	■ 3	ARIAL_DÓLT	N	I	0.9	1.8	3.6	5.18	7.2	
Torony megírása	<i>Felirat</i>			C25_TORONY_ÉP_JK_FEL	■ 3	ARIAL_DÓLT	N	I	0.75	1.8	3.6	5.18	7.2	
Szélmalom megírása	<i>Felirat</i>			C25_TORONY_ÉP_JK_FEL	■ 3	ARIAL_DÓLT	N	I	0.9	1.8	3.6	5.18	7.2	
Víztorony megírása	<i>Felirat</i>			F12_VÍZTORONY_JK_FEL	■ 133	ARIAL_DÓLT	N	I	0.9	1.8	3.6	5.18	7.2	
Hidroglobusz megírása	<i>Felirat</i>			F12_VÍZTORONY_JK_FEL	■ 133	ARIAL_DÓLT	N	I	0.9	1.8	3.6	5.18	7.2	
Terepszintre levelített terület határa	-----		SZAGGAT_3	C34_VETÍTETT_SÍK	■ 6			I						0.18
Terepszintre levelítés (helyszínr. nem látszik)	-----		SZAGGAT_3	C35_VETÍTETT_SÍK_NL	■ 6			I						0.18
Kémény határa	—————		CONTINUOUS	C23_TORONY_ÉP	■ 3			I						0.18
Kémény határa (helyszínrajzon nem látszik)	—————		CONTINUOUS	C24_TORONY_ÉP_NL	■ 3			I						0.18
Kilátó határa	—————		CONTINUOUS	C23_TORONY_ÉP	■ 3			I						0.18
Kilátó határa (helyszínrajzon nem látszik)	—————		CONTINUOUS	C24_TORONY_ÉP_NL	■ 3			I						0.18
Torony határa	—————		CONTINUOUS	C23_TORONY_ÉP	■ 3			I						0.18
Torony határa (helyszínrajzon nem látszik)	—————		CONTINUOUS	C24_TORONY_ÉP_NL	■ 3			I						0.18
Szélmalom határa	—————		CONTINUOUS	C23_TORONY_ÉP	■ 3			I						0.18
Szélmalom határa (helyszínrajzon nem látszik)	—————		CONTINUOUS	C24_TORONY_ÉP_NL	■ 3			I						0.18
Víztorony határa	—————		CONTINUOUS	F10_VÍZTORONY	■ 133			I						0.18
Víztorony határa (helyszínrajzon nem látszik)	—————		CONTINUOUS	F11_VÍZTORONY_NL	■ 133			I						0.18
Egyéb építmények, tereptárgyak, műtárgyak														
Kapcsolójel	§	JKDATB04		B47_KAPCS_JEL	■ 7			I	I	0.5	1	2	2.88	4
Függőleges akna		JKDATC23		H04_BÁNYATER_JK_FEL	■ 42			N	I	0.5	1	2	2.88	4
Tárna, lejtős akna		JKDATC24		H04_BÁNYATER_JK_FEL	■ 42			N	I	0.5	1	2	2.88	4
Kőkereszt, képoszlop	†	JKDATC27		C25_TORONY_ÉP_JK_FEL	■ 3			N	I	0.5	1	2	2.88	4
Kőkereszt, képoszlop középpontjával	†	JKDATC28		C25_TORONY_ÉP_JK_FEL	■ 3			N	I	0.5	1	2	2.88	4
Harangláb	†	JKDATC29		C25_TORONY_ÉP_JK_FEL	■ 3			N	I	0.5	1	2	2.88	4
Harangláb középpontjával	†	JKDATC30		C25_TORONY_ÉP_JK_FEL	■ 3			N	I	0.5	1	2	2.88	4
Szobor, emlékmű		JKDATC06		C25_TORONY_ÉP_JK_FEL	■ 3			N	I	0.5	1	2	2.88	4

Kataszteri térkép jelmagyarázata 6./28 tábla

3211_05_U_A_2019_M-01

Megnevezés	Megjelenés	Blokknév	Vonal típus	Réteg	Szín	Stílus	Fog.	Nyomt.	Mag./Skálafakt./Vonalvast.					
									1:500	1:1000	1:2000	1:2880	1:4000	1:X
Szobor, emlékmű	 SZOBOR_MEGNEVEZÉS	JKDATC07		C25_TORONY_EP_JK_FEL	 3		N	I	0.5	1	2	2.88	4	
Temetőn kívüli tömegsír, sír, kriptá	 SIR_MEGNEVEZÉS	JKDATC31		C48_EGYEBEK_JK_FEL	 24		N	I	0.5	1	2	2.88	4	
Égető kemence	 EGETO_MEGNEVEZÉS	JKDATC25		C48_EGYEBEK_JK_FEL	 24		I	I	0.5	1	2	2.88	4	
Döngkút, siló	 DOGKUT_SILO_MEGNEVEZÉS	JKDATC26		C48_EGYEBEK_JK_FEL	 24		N	I	0.5	1	2	2.88	4	
Üzemanyagtöltő kút	 UA_KUT_MEGNEVEZÉS	JKDATD06		D47_UA_KUT_JK_FEL	 136		N	I	0.5	1	2	2.88	4	
Szobor, emlékmű megírása	 Felirat			C25_TORONY_EP_JK_FEL	 3	ARIAL_DÓLT	N	I	0.9	1.8	3.6	5.18	7.2	
Műemlékrom megírása	 Felirat			C29_ROM_FEL	 40	ARIAL_DÓLT	I	I	0.9	1.8	3.6	5.18	7.2	
Közterületi lépcső megírása	 Felirat			C38_LEPCSŐ_FEL	 5	ARIAL_DÓLT	I	I	0.75	1.5	3	4.32	6	
Üzemanyagtöltő állomás megírása	 Felirat			D47_UA_KUT_JK_FEL	 136	ARIAL_DÓLT	I	I	0.75	1.5	3	4.32	6	
Sír, tömegsír megírása	 Felirat			C48_EGYEBEK_JK_FEL	 24	ARIAL_DÓLT	N	I	0.9	1.8	3.6	5.18	7.2	
Égető kemence megírása	 Felirat			C48_EGYEBEK_JK_FEL	 24	ARIAL_DÓLT	N	I	0.9	1.8	3.6	5.18	7.2	
Döngkút, siló megírása	 Felirat			C48_EGYEBEK_JK_FEL	 24	ARIAL_DÓLT	N	I	0.9	1.8	3.6	5.18	7.2	
Egyéb építmény megírása	 Felirat			C48_EGYEBEK_JK_FEL	 24	ARIAL_DÓLT	N	I	0.9	1.8	3.6	5.18	7.2	
Harangláb, kőkereszt, képoszlop határa			CONTINUOUS	C23_TORONY_EP	 3			I						0.18
Harangláb, kőkereszt (helyszín. nem látszik)			CONTINUOUS	C24_TORONY_EP_NL	 3			I						0.18
Szobor, emlékmű határa			CONTINUOUS	C23_TORONY_EP	 3			I						0.18
Szobor, emlékmű határa (helyszín. nem látszik)			CONTINUOUS	C24_TORONY_EP_NL	 3			I						0.18
Műemlékrom határa			SZAGGAT_1	C27_ROM	 40			I						0.18
Műemlékrom határa (helyszínrajzon nem látszik)			SZAGGAT_1	C28_ROM_NL	 40			I						0.18
Közterületi lépcső határa			CONTINUOUS	C36_LEPCSŐ	 5			I						0.18
Közterületi lépcső (helyszín. nem látszik)			CONTINUOUS	C37_LEPCSŐ_NL	 5			I						0.18
Egyéb építmény vonala			CONTINUOUS	C47_EGYEBEK	 24			I						0.18
Közterületről nyíló pince bejárata határa			CONTINUOUS	C30_KT_PINCE	 7			I						0.18
Függőpálya														
Függőpálya pontszerű, alapozott tartója		JKDATE01		E05_DRÓTKÓTÉL_JK_FEL	 51		I	I	0.5	1	2	2.88	4	
Négyzet alapú tartópillér (drótkötélpálya)		JKDATC02		E05_DRÓTKÓTÉL_JK_FEL	 51		I	I	0.5	1	2	2.88	4	

Kataszteri térkép jelmagyarázata 7./28 tábla

3211_05_U_A_2019_M-01

Megnevezés	Megjelenés	Blokk név	Vonal típus	Réteg	Szín	Stílus	Fog.	Nyomt.	Mag./Skálafakt./Vonalvast.					
									1:500	1:1000	1:2000	1:2880	1:4000	1:X
Kör alapú tartópillér (drótkötélpálya)		JKDATC03		E05_DRÓTKÖTÉL_JK_FEL	51		N	I	0.5	1	2	2.88	4	
Drótkötélpálya jele		JKDATE05		E05_DRÓTKÖTÉL_JK_FEL	51		I	I	0.5	1	2	2.88	4	
Egyéb függőpálya pontszerű, alapozott tartója		JKDATE01		E08_EGYÉB_FÜGGŐP_JK_FEL	120		I	I	0.5	1	2	2.88	4	
Négyzet alapú tartópillér (egyéb függőpálya)		JKDATC02		E08_EGYÉB_FÜGGŐP_JK_FEL	120		I	I	0.5	1	2	2.88	4	
Kör alapú tartópillér (egyéb függőpálya)		JKDATC03		E08_EGYÉB_FÜGGŐP_JK_FEL	120		N	I	0.5	1	2	2.88	4	
Drótkötélpálya megírása	<i>Felirat</i>			E05_DRÓTKÖTÉL_JK_FEL	51	ARIAL_DÓLT	I	I	0.9	1.8	3.6	5.18	7.2	
Egyéb függőpálya megírása	<i>Felirat</i>			E08_EGYÉB_FÜGGŐP_JK_FEL	120	ARIAL_DÓLT	I	I	1	2	4	5.76	8	
Drótkötélpálya vonala			SZAGGAT_10	E03_DRÓTKÖTÉL	51			I						0.18
Egyéb függőpálya vonala			SZAGGAT_10	E06_EGYÉB_FÜGGŐP	120			I						0.18
Drótkötélpálya (helyszínrajzon nem látszik)			SZAGGAT_10	E04_DRÓTKÖTÉL_NL	51			I						0.18
Egyéb függőpálya (helyszínrajzon nem látszik)			SZAGGAT_10	E07_EGYÉB_FÜGGŐP_NL	120			I						0.18

Utak

Burkolt út														
Kapcsolójel		JKDATB04		B47_KAPCS_JEL	7		I	I	0.5	1	2	2.88	4	
Elsőrendű út száma		JKDATD01		D06_AUTÓÚT_SZÉLE_JK_FEL	130		I	I	0.5	1	2	2.88	4	
Másodrendű út száma		JKDATD01		D12_MŰÚT_SZÉLE_JK_FEL	212		I	I	0.5	1	2	2.88	4	
Autópálya (autóút) kilométertábla/hektométertábla		JKDATD09		D09_AUTÓÚT_PADKA_JK_FEL	20		N	I	0.5	1	2	2.88	4	
Autópálya (autóút) kilométerkő, hektométerkő		JKDATD10		D09_AUTÓÚT_PADKA_JK_FEL	20		N	I	0.5	1	2	2.88	4	
Műút kilométertábla, hektométertábla		JKDATD09		D15_MŰÚT_PADKA_JK_FEL	50		N	I	0.5	1	2	2.88	4	
Műút kilométerkő, hektométerkő		JKDATD10		D15_MŰÚT_PADKA_JK_FEL	50		N	I	0.5	1	2	2.88	4	
Mellékút kilométertábla, hektométertábla		JKDATD09		D18_MELLÉKÚT_JK_FEL	7		N	I	0.5	1	2	2.88	4	
Mellékút kilométerkő, hektométerkő		JKDATD10		D18_MELLÉKÚT_JK_FEL	7		N	I	0.5	1	2	2.88	4	
Burkolat megírása (bt.)	<i>Felirat</i>			D03_BURKOLAT_FEL	70	ARIAL_DÓLT	I	I	0.9	1.8	3.6	5.18	7.2	
I. rendű közlekedési út megírása (közl. út)	<i>Felirat</i>			D06_AUTÓÚT_SZÉLE_JK_FEL	130	ARIAL_DÓLT	I	I	0.9	2	4	5.76	8	
II. rendű közlekedési út megírása (közl. út)	<i>Felirat</i>			D12_MŰÚT_SZÉLE_JK_FEL	212	ARIAL_DÓLT	I	I	0.9	2	4	5.76	8	
Burkolat széle			CONTINUOUS	D01_BURKOLAT	70			I						0.18

Kataszteri térkép jelmagyarázata 10./28 tábla

3211_05_U_A_2019_M-01

Megnevezés	Megjelenés	Blokknév	Vonal típus	Réteg	Szín	Stílus	Fog.	Nyomt.	Mag./Skálafakt./Vonalvast.							
									1:500	1:1000	1:2000	1:2880	1:4000	1:X		
Folyó, stb. medervonala (helyszínr. nem látszik)			CONTINUOUS	F05_MEDERVONAL_NL	■ 5			I								0.18
Zsilip határa			CONTINUOUS	F07_MŰTÁRGY_VÍZ	■ 74			I								0.18
Zsilip határa (helyszínr. nem látszik)			CONTINUOUS	F08_MŰTÁRGY_VÍZ_NL	■ 74			I								0.18
Móló, partvédmű, sarkantyú határa			CONTINUOUS	F07_MŰTÁRGY_VÍZ	■ 74			I								0.18
Móló, partvédmű, stb. (helyszínr. nem látszik)			CONTINUOUS	F08_MŰTÁRGY_VÍZ_NL	■ 74			I								0.18
Medence határa			CONTINUOUS	F07_MŰTÁRGY_VÍZ	■ 74			I								0.18
Medence határa (helyszínr. nem látszik)			CONTINUOUS	F08_MŰTÁRGY_VÍZ_NL	■ 74			I								0.18
Duzzasztógát határa			CONTINUOUS	F07_MŰTÁRGY_VÍZ	■ 74			I								0.18
Duzzasztógát határa (helyszínr. nem látszik)			CONTINUOUS	F08_MŰTÁRGY_VÍZ_NL	■ 74			I								0.18

Védterületek

Védterületek

Természetvédelmi terület neve	Felirat			H02_TERMESETVED_JK_FEL	■ 6	ARIAL_ÁLLÓ	I	I	1.5	3	6	8.64	12		
Bányaterület, geológiai feltárás neve	Felirat			H04_BANYATER_JK_FEL	■ 42	ARIAL_ÁLLÓ	I	I	1.5	3	6	8.64	12		
Vízművek, források, fürdők védterületének neve	Felirat			H06_VIZ_VEDOTER_FEL	■ 8	ARIAL_ÁLLÓ	I	I	1.5	3	6	8.64	12		
Természetvédelmi terület határa			SZAGGAT_7	H01_TERMESETVED	■ 6			I							0.18
Bányaterület, geológiai feltárás határa			SZAGGAT_7	H03_BANYATER	■ 42			I							0.18
Vízművek, források, fürdők védterület határa			SZAGGAT_7	H05_VIZ_VEDOTER	■ 8			I							0.18

Növényzet

Növényzet

Egyedül álló lomblevelű fa		JKDATC20		H02_TERMESETVED_JK_FEL	■ 6		N	I	0.5	1	2	2.88	4		
Egyedül álló tűlevelű fa		JKDATC21		H02_TERMESETVED_JK_FEL	■ 6		N	I	0.5	1	2	2.88	4		
Védett fasor megírása	Felirat			H02_TERMESETVED_JK_FEL	■ 6	ARIAL_DÓLT	I	I	0.9	1.8	3.6	5.18	7.2		
Védett fasor vonala			SZAGGAT_7	H01_TERMESETVED	■ 6			I							0.18

Vasutak

Vasút

Villamosított vasút jele		JKDATD02		D27_VASUT_JK_FEL	■ 142		I	I	0.5	1	2	2.88	4		
--------------------------	--	----------	--	------------------	-------	--	---	---	-----	---	---	------	---	--	--

Kataszteri térkép jelmagyarázata 11./28 tábla

3211_05_U_A_2019_M-01

Megnevezés	Megjelenés	Blokk név	Vonal típus	Réteg	Szín	Stílus	Fog.	Nyomt.	Mag./Skálafakt./Vonalvast.					
									1:500	1:1000	1:2000	1:2880	1:4000	1:X
Bejárati jelző		JKDATD03		D27_VASÚT_JK_FEL	■ 142		I	I	0.5	1	2	2.88	4	
Vasútvágány vége jele		JKDATD05		D27_VASÚT_JK_FEL	■ 142		I	I	0.5	1	2	2.88	4	
Vasúti kilométertábla, hektométertábla		JKDATD09		D27_VASÚT_JK_FEL	■ 142		N	I	0.5	1	2	2.88	4	
Vasúti kilométerkő, hektométerkő		JKDATD10		D27_VASÚT_JK_FEL	■ 142		N	I	0.5	1	2	2.88	4	
Közúti villamos, HÉV jele		JKDATD02		D30_VILLAMOS_HÉV_JK_FEL	■ 72		I	I	0.5	1	2	2.88	4	
Villamos, HÉV vágány vége jele		JKDATD05		D30_VILLAMOS_HÉV_JK_FEL	■ 72		I	I	0.5	1	2	2.88	4	
Villamos, HÉV kilométertábla, hektométertábla		JKDATD09		D30_VILLAMOS_HÉV_JK_FEL	■ 72		N	I	0.5	1	2	2.88	4	
Villamos, HÉV kilométerkő, hektométerkő		JKDATD10		D30_VILLAMOS_HÉV_JK_FEL	■ 72		N	I	0.5	1	2	2.88	4	
Iparvasút vágány vége jele		JKDATD05		D33_IPARI_VASÚT_JK_FEL	■ 22		N	I	0.5	1	2	2.88	4	
Ipari vasút kilométertábla, hektométertábla		JKDATD09		D33_IPARI_VASÚT_JK_FEL	■ 22		N	I	0.5	1	2	2.88	4	
Ipari vasút kilométerkő, hektométerkő		JKDATD10		D33_IPARI_VASÚT_JK_FEL	■ 22		N	I	0.5	1	2	2.88	4	
Fogaskerekű vasút jele		JKDATD04		D36_EGYÉB_VASÚT_JK_FEL	■ 204		I	I	0.5	1	2	2.88	4	
Egyéb vasút vágány vége jele		JKDATD05		D36_EGYÉB_VASÚT_JK_FEL	■ 204		I	I	0.5	1	2	2.88	4	
Egyéb vasút kilométertábla, hektométertábla		JKDATD09		D36_EGYÉB_VASÚT_JK_FEL	■ 204		N	I	0.5	1	2	2.88	4	
Egyéb vasút kilométerkő, hektométerkő		JKDATD10		D36_EGYÉB_VASÚT_JK_FEL	■ 204		N	I	0.5	1	2	2.88	4	
Vasút megírása	<i>Felirat</i>			D27_VASÚT_JK_FEL	■ 142	ARIAL_DÓLT	I	I	019	2	4	5.76	8	
Villamosított vasút megírása	<i>Felirat</i>			D27_VASÚT_JK_FEL	■ 142	ARIAL_DÓLT	I	I	019	2	4	5.76	8	
Közúti villamos megírása	<i>Felirat</i>			D30_VILLAMOS_HÉV_JK_FEL	■ 72	ARIAL_DÓLT	I	I	0.9	1.8	3.6	5.18	7.2	
HÉV megírása	<i>Felirat</i>			D30_VILLAMOS_HÉV_JK_FEL	■ 72	ARIAL_DÓLT	I	I	0.9	1.8	3.6	5.18	7.2	
Ipari, erdei, kisnyomtávú vasút megírása	<i>Felirat</i>			D33_IPARI_VASÚT_JK_FEL	■ 22	ARIAL_DÓLT	I	I	0.9	1.8	3.6	5.18	7.2	
Sikló megírása	<i>Felirat</i>			D36_EGYÉB_VASÚT_JK_FEL	■ 204	ARIAL_DÓLT	I	I	0.75	1.5	3	4.32	6	
Fogaskerekű megírása	<i>Felirat</i>			D36_EGYÉB_VASÚT_JK_FEL	■ 204	ARIAL_DÓLT	I	I	0.75	1.5	3	4.32	6	
Vasút, villamosított vasút (tengelyvonal)			CONTINUOUS	D25_VASÚT	■ 142			I						0.4
Vasút (tengelyvonal) (helyszínr nem látszik)			CONTINUOUS	D26_VASÚT_NL	■ 142			I						0.4
Közúti villamos, HÉV (tengelyvonal)			CONTINUOUS	D28_VILLAMOS_HÉV	■ 72			I						0.4
Villamos, HÉV tengely (helyszínr. nem látszik)			CONTINUOUS	D29_VILLAMOS_HÉV_NL	■ 72			I						0.4

Kataszteri térkép jelmagyarázata 12./28 tábla

3211_05_U_A_2019_M-01

Megnevezés	Megjelenés	Blokk név	Vonal típus	Réteg	Szín	Stílus	Fog.	Nyomt.	Mag./Skálafakt./Vonalvast.							
									1:500	1:1000	1:2000	1:2880	1:4000	1:X		
Ipari, erdei, kisnyomtávú vasút tengelyvonal			CONTINUOUS	D31_IPARI_VASÚT	22			I								0.4
Sikló, fogaskerekű			CONTINUOUS	D34_EGYÉB_VASÚT	204			I								0.4
Sikló, fogaskerekű (helyszínrajzon nem látszik)			CONTINUOUS	D35_EGYÉB_VASÚT_NL	204			I								0.4
Kisnyomtávú vasút tengely, helyszín. nem látszik			CONTINUOUS	D32_IPARI_VASÚT_NL	22			I								0.4
Szakágak																
Elektromos szakág																
Négyzet alapú tartópillér (elekt. távvez.)		JKDATC02		E02_ELEKT_TÁVVEZ_JK	200			I	I	0.5	1	2	2.88	4		
Kör alapú tartópillér (elekt. távvez.)		JKDATC03		E02_ELEKT_TÁVVEZ_JK	200			N	I	0.5	1	2	2.88	4		
Elektromos vezeték pontszerű, alapozott tartója		JKDATE01		E02_ELEKT_TÁVVEZ_JK	200			I	I	0.5	1	2	2.88	4		
Elektromos vezeték nem alapozott tartója		JKDATE02		E02_ELEKT_TÁVVEZ_JK	200			N	I	0.5	1	2	2.88	4		
Nagyszültségű vezeték nyila		JKDATE03		E02_ELEKT_TÁVVEZ_JK	200			I	I	0.5	1	2	2.88	4		
Elektromos vezeték biztonsági földelő kútja jele		JKDATE04		E02_ELEKT_TÁVVEZ_JK	200			N	I	0.5	1	2	2.88	4		
Transzformátor villanyoszlopon		JKDATE07		E02_ELEKT_TÁVVEZ_JK	200			N	I	0.5	1	2	2.88	4		
Nagyszültségű elektromos vezeték vonala			CONTINUOUS	E01_ELEKT_TÁVVEZ	200				I							0.18
Távhő szakág																
Négyzet alapú tartópillérpillér (távhő)		JKDATC02		E10_TÁVHŐ_JK_FEL	162			I	I	0.5	1	2	2.88	4		
Kör alapú tartópillér (távhő)		JKDATC03		E10_TÁVHŐ_JK_FEL	162			N	I	0.5	1	2	2.88	4		
Felszíni távhő-, melegvízvezeték megírása	<i>Felirat</i>			E10_TÁVHŐ_JK_FEL	162	ARIAL_DÖLT_FK		I	I	0.9	2	4	5.76	8		
Távhő-, melegvízvezeték			CONTINUOUS	E09_TÁVHŐ	162				I							0.18
Olaj szakág																
Négyzet alapú tartópillér (olajvezeték)		JKDATC02		E12_OLAJ_FELSZÍN_JK_FEL	202			I	I	0.5	1	2	2.88	4		
Kör alapú tartópillér (olajvezeték)		JKDATC03		E12_OLAJ_FELSZÍN_JK_FEL	202			N	I	0.5	1	2	2.88	4		
Olajtermelő kút		JKDATE06		E12_OLAJ_FELSZÍN_JK_FEL	202			N	I	0.5	1	2	2.88	4		
Olajvezeték irányjelző		JKDATE10		E18_OLAJ_F_ALATT_JK_FEL	214			I	I	0.5	1	2	2.88	4		
Olajvezeték szaglócső		JKDATE11		E18_OLAJ_F_ALATT_JK_FEL	214			I	I	0.5	1	2	2.88	4		
Felszíni olajvezeték megírása	<i>Felirat</i>			E12_OLAJ_FELSZÍN_JK_FEL	202	ARIAL_DÖLT_FK		I	I	1	2	4	5.76	8		

Kataszteri térkép jelmagyarázata 13./28 tábla

3211_05_U_A_2019_M-01

Megnevezés	Megjelenés	Blokknév	Vonal típus	Réteg	Szín	Stílus	Fog.	Nyomt.	Mag./Skálafakt./Vonalvast.					
									1:500	1:1000	1:2000	1:2880	1:4000	1:X
Felszín alatti olajvezeték megírása	<i>Felirat</i>			E18_OLAJ_F_ALATT_JK_FEL	■ 214	ARIAL_DÖLT_FK	I	I	1	2	4	5.76	8	
Olajtermelő kút megírása	<i>Felirat</i>			E12_OLAJ_FELSZÍN_JK_FEL	■ 202	ARIAL_DÖLT_FK	N	I	1	2	4	5.76	8	
Olajtartály megírása	<i>Felirat</i>			E12_OLAJ_FELSZÍN_JK_FEL	■ 202	ARIAL_DÖLT_FK	N	I	1	2	4	5.76	8	
Felszíni olajvezeték			CONTINUOUS	E11_OLAJ_FELSZÍN	■ 202			I						0.18
Olajvezeték tartóinak határa			CONTINUOUS	E11_OLAJ_FELSZÍN	■ 202			I						0.18
Felszíni olajtartály			CONTINUOUS	E11_OLAJ_FELSZÍN	■ 202			I						0.18
Felszín alatti olajvezeték			OLAJ_FÖLD_ALATT	E17_OLAJ_F_ALATT	■ 214			I						0.18
Gáz szakág														
Négyzet alapú tartópillér (gázvezeték)		JKDATC02		E14_GÁZ_FELSZÍN_JK_FEL	■ 44			I	I	0.5	1	2	2.88	4
Kör alapú tartópillér (gázvezeték)		JKDATC03		E14_GÁZ_FELSZÍN_JK_FEL	■ 44			N	I	0.5	1	2	2.88	4
Gáztermelő kút		JKDATE06		E14_GÁZ_FELSZÍN_JK_FEL	■ 44			N	I	0.5	1	2	2.88	4
Gázvezeték irányjelző		JKDATE10		E20_GÁZ_F_ALATTI_JK_FEL	■ 44			I	I	0.5	1	2	2.88	4
Gázvezeték szaglósó		JKDATE11		E20_GÁZ_F_ALATTI_JK_FEL	■ 44			I	I	0.5	1	2	2.88	4
Felszíni gázvezeték megírása	<i>Felirat</i>			E14_GÁZ_FELSZÍN_JK_FEL	■ 44	ARIAL_DÖLT_FK	I	I	1	2	4	5.76	8	
Felszín alatti gázvezeték megírása	<i>Felirat</i>			E20_GÁZ_F_ALATTI_JK_FEL	■ 44	ARIAL_DÖLT_FK	I	I	1	2	4	5.76	8	
Gáztermelő kút megírása	<i>Felirat</i>			E14_GÁZ_FELSZÍN_JK_FEL	■ 44	ARIAL_DÖLT_FK	N	I	1	2	4	5.76	8	
Gáztartály megírása	<i>Felirat</i>			E14_GÁZ_FELSZÍN_JK_FEL	■ 44	ARIAL_DÖLT_FK	N	I	1	2	4	5.76	8	
Felszíni gázvezeték			CONTINUOUS	E13_GÁZ_FELSZÍN	■ 44				I					0.18
Gázvezeték tartóinak határa			CONTINUOUS	E13_GÁZ_FELSZÍN	■ 44				I					0.18
Felszíni gáztartály			CONTINUOUS	E13_GÁZ_FELSZÍN	■ 44				I					0.18
Felszín alatti gázvezeték			GÁZ_FÖLD_ALATT	E19_GÁZ_F_ALATTI	■ 44				I					0.18
Ivóvíz szakág														
Tűzcsap		JKDATF01		F13_KÜT	■ 11			N	I	0.5	1	2	2.88	4
Vezetékes közkút, artézi kút		JKDATF06		F13_KÜT	■ 11			N	I	0.5	1	2	2.88	4
Vízvezeték irányjelző tábla		JKDATE10		E22_VÍZVEZETÉK_JK_FEL	■ 134			I	I	0.5	1	2	2.88	4
Aknafedlap, földalatti vezeték aknája (kör)		JKDATF11		E22_VÍZVEZETÉK_JK_FEL	■ 134			N	I	0.5	1	2	2.88	4

Kataszteri térkép jelmagyarázata 14./28 tábla

3211_05_U_A_2019_M-01

Megnevezés	Megjelenés	Blokk név	Vonal típus	Réteg	Szín	Stílus	Fog.	Nyomt.	Mag./Skálafakt./Vonalvast.					
									1:500	1:1000	1:2000	1:2880	1:4000	1:X
Aknafedlap, földalatti vezeték aknája (négyzet)		JKDATF12		E22_VÍZVEZETÉK_JK_FEL	■ 134		I	I	0.5	1	2	2.88	4	
Vízvezeték megírása	<i>Felirat</i>			E22_VÍZVEZETÉK_JK_FEL	■ 134	ARIAL_DÓLT_FK	I	I	1	2	4	5.76	8	
Vízvezeték			VÍZ_VEZ	E21_VÍZVEZETÉK	■ 134			I						0.18
Egyéb szakág														
Egyéb vezeték irányjelző		JKDATE10		E24_EGYÉB_F_ALA_JK_FEL	■ 124		I	I	0.5	1	2	2.88	4	
Egyéb vezeték szaglócső		JKDATE11		E24_EGYÉB_F_ALA_JK_FEL	■ 124		I	I	0.5	1	2	2.88	4	
Egyéb felszíni és felszín feletti vezeték megírás	<i>Felirat</i>			E16_EGYÉB_FELSZ_JK_FEL	■ 154	ARIAL_DÓLT	I	I	0.19	1.8	3.6	5.18	7.2	
Egyéb felszín alatti vezeték megírása	<i>Felirat</i>			E24_EGYÉB_F_ALA_JK_FEL	■ 124	ARIAL_DÓLT_FK	I	I	1	2	4	5.76	8	
Egyéb üzemanyagtartály megírása	<i>Felirat</i>			E16_EGYÉB_FELSZ_JK_FEL	■ 154	ARIAL_DÓLT_FK	N	I	1	2	4	5.76	8	
Egyéb felszíni és felszín feletti távvezeték			CONTINUOUS	E15_EGYÉB_FELSZ	■ 154			I						0.18
Egyéb felszíni üzemanyagtartály			CONTINUOUS	E15_EGYÉB_FELSZ	■ 154			I						0.18
Egyéb felszín alatti vezeték			SZAGGAT_8	E23_EGYÉB_F_ALA	■ 124			I						0.18
Határok														
Államhatár														
Államhatár kő		JKDATA35		B02_ÁLLAMHATÁR_JK_FEL	■ 4		N	I	0.5	1	2	2.88	4	
Államhatár jele		JKDATB01		B02_ÁLLAMHATÁR_JK_FEL	■ 4		I	I	0.5	1	2	2.88	4	
Országnév	<i>Felirat</i>			B02_ÁLLAMHATÁR_JK_FEL	■ 4	ARIAL_DÓLT	I	I	3.5	7	14	20.16	28	
Államhatár			ÁLLAMHATÁR	B01_ÁLLAMHATÁR	■ 4			I						0.4
Megyehatár														
Kövel állandósított l. r. határpont megyehatáron		JKDATA29		B04_MEGYEHA TÁR_JK_FEL	■ 1		N	I	0.5	1	2	2.88	4	
Egyéb módon áll. l. r. határpont megyehatáron		JKDATA30		B04_MEGYEHA TÁR_JK_FEL	■ 1		N	I	0.5	1	2	2.88	4	
Számozott elméleti határpont megyehatáron		JKDATA31		B04_MEGYEHA TÁR_JK_FEL	■ 1		N	I	0.5	1	2	2.88	4	
Határdomb megyehatáron		JKDATA32		B04_MEGYEHA TÁR_JK_FEL	■ 1		N	I	0.5	1	2	2.88	4	
Kövel állandósított határdomb megyehatáron		JKDATA33		B04_MEGYEHA TÁR_JK_FEL	■ 1		N	I	0.5	1	2	2.88	4	
Faoszloppal állandósított határdomb megyehatáron		JKDATA34		B04_MEGYEHA TÁR_JK_FEL	■ 1		N	I	0.5	1	2	2.88	4	
Megyehatár jele		JKDATB01		B04_MEGYEHA TÁR_JK_FEL	■ 1		I	I	0.5	1	2	2.88	4	

Kataszteri térkép jelmagyarázata 15./28 tábla

3211_05_U_A_2019_M-01

Megnevezés	Megjelenés	Blokk név	Vonal típus	Réteg	Szín	Stílus	Fog.	Nyomt.	Mag./Skálafakt./Vonalvast.					
									1:500	1:1000	1:2000	1:2880	1:4000	1:X
Megyenév	<i>Felirat</i>			B04_MEGYEHATÁR_JK_FEL	■ 1	ARIAL_DÓLT	I	I	3.5	3	6	8.64	12	
Megyehatár			MEGYEHATÁR	B03_MEGYEHATÁR	■ 1			I						0.4
Településhatár														
Kövel áll. I. r. határpont településhatáron	●	JKDATA29		B06_TELEPÜLÉSHAT_JK_FEL	■ 6		N	I	0.5	1	2	2.88	4	
Egyéb módon áll. I. r. határpont településhatáron	●	JKDATA30		B06_TELEPÜLÉSHAT_JK_FEL	■ 6		N	I	0.5	1	2	2.88	4	
Számozott elméleti határpont településhatáron	● PONTSZÁM	JKDATA31		B06_TELEPÜLÉSHAT_JK_FEL	■ 6		N	I	0.5	1	2	2.88	4	
Határdomb településhatáron	●	JKDATA32		B06_TELEPÜLÉSHAT_JK_FEL	■ 6		N	I	0.5	1	2	2.88	4	
Kövel állandósított határdomb településhatáron	●	JKDATA33		B06_TELEPÜLÉSHAT_JK_FEL	■ 6		N	I	0.5	1	2	2.88	4	
Faoszloppal áll. határdomb településhatáron	●	JKDATA34		B06_TELEPÜLÉSHAT_JK_FEL	■ 6		N	I	0.5	1	2	2.88	4	
Településhatár jele		JKDATB01		B06_TELEPÜLÉSHAT_JK_FEL	■ 6		I	I	0.5	1	2	2.88	4	
Településnév	<i>Felirat</i>			B06_TELEPÜLÉSHAT_JK_FEL	■ 6	ARIAL_DÓLT	I	I	3.5	7	14	20.16	28	
Településhatár			TELEPÜLÉSHATÁR	B05_TELEPÜLÉSHAT	■ 6			I						0.18
Belterülethatár														
Kövel áll. I. r. határpont belterülethatáron	●	JKDATA29		B08_FEKVÉSHATÁR_BT_JK_FEL	■ 2		N	I	0.5	1	2	2.88	4	
Egyéb módon áll. I. r. határpont belterülethatár	●	JKDATA30		B08_FEKVÉSHATÁR_BT_JK_FEL	■ 2		N	I	0.5	1	2	2.88	4	
Számozott elméleti határpont belterülethatáron	● PONTSZÁM	JKDATA31		B08_FEKVÉSHATÁR_BT_JK_FEL	■ 2		N	I	0.5	1	2	2.88	4	
Határdomb belterülethatáron	●	JKDATA32		B08_FEKVÉSHATÁR_BT_JK_FEL	■ 2		N	I	0.5	1	2	2.88	4	
Kövel állandósított határdomb belterülethatáron	●	JKDATA33		B08_FEKVÉSHATÁR_BT_JK_FEL	■ 2		N	I	0.5	1	2	2.88	4	
Faoszloppal áll. határdomb belterülethatáron	●	JKDATA34		B08_FEKVÉSHATÁR_BT_JK_FEL	■ 2		N	I	0.5	1	2	2.88	4	
Fekvéshatár jele (belterület)		JKDATB02		B08_FEKVÉSHATÁR_BT_JK_FEL	■ 2		I	I	0.5	1	2	2.88	4	
Belterület neve	<i>Felirat</i>			B08_FEKVÉSHATÁR_BT_JK_FEL	■ 2	ARIAL_DÓLT	I	I	1.5	3	6	8.64	12	
Fekvéshatár (belterülethatár)			BELTERÜLETHATÁR	B07_FEKVÉSHATÁR_BT	■ 2			I						0.4
Zártkerthatár														
Kövel áll. I. r. határpont zártkerthatáron	●	JKDATA29		B10_FEKVÉSHATÁR_ZK_JK_FEL	■ 2		N	I	0.5	1	2	2.88	4	
Egyéb módon áll. I. r. határpont zártkerthatáron	●	JKDATA30		B10_FEKVÉSHATÁR_ZK_JK_FEL	■ 2		N	I	0.5	1	2	2.88	4	
Számozott elméleti határpont zártkerthatáron	● PONTSZÁM	JKDATA31		B10_FEKVÉSHATÁR_ZK_JK_FEL	■ 2		N	I	0.5	1	2	2.88	4	

Kataszteri térkép jelmagyarázata 16./28 tábla

3211_05_U_A_2019_M-01

Megnevezés	Megjelenés	Blokk név	Vonal típus	Réteg	Szín	Stílus	Fog.	Nyomt.	Mag./Skálafakt./Vonalvast.					
									1:500	1:1000	1:2000	1:2880	1:4000	1:X
Határdomb zártkerthatáron	●	JKDATA32		B10_FEKVÉSHATÁR_ZK_JK_FEL	■		N	I	0.5	1	2	2.88	4	
Kövel állandósított határdomb zártkerthatáron	●	JKDATA33		B10_FEKVÉSHATÁR_ZK_JK_FEL	■		N	I	0.5	1	2	2.88	4	
Faoszloppal áll. határdomb zártkerthatáron	●	JKDATA34		B10_FEKVÉSHATÁR_ZK_JK_FEL	■		N	I	0.5	1	2	2.88	4	
Fekvéshatár jele (zártkert)	— ··· —	JKDATB03		B10_FEKVÉSHATÁR_ZK_JK_FEL	■		I	I	0.5	1	2	2.88	4	
Zártkert neve	<i>Felirat</i>			B10_FEKVÉSHATÁR_ZK_JK_FEL	■	ARIAL_DÓLT	I	I	1.5	3	6	8.64	12	
Fekvéshatár (zártkerthatár)	— ··· — ··· — ··· — ··· —		ZÁRTKERTHATÁR	B09_FEKVÉSHATÁR_ZK	■			I						0.4
Kerülethatár														
Kövel áll. l. r. határpont kerülethatáron	●	JKDATA29		B12_KERÜLETHATÁR_JK_FEL	■		N	I	0.5	1	2	2.88	4	
Egyéb módon áll. l. r. határpont kerülethatáron	●	JKDATA30		B12_KERÜLETHATÁR_JK_FEL	■		N	I	0.5	1	2	2.88	4	
Számozott elméleti határpont kerülethatáron	● PONTSZÁM	JKDATA31		B12_KERÜLETHATÁR_JK_FEL	■		N	I	0.5	1	2	2.88	4	
Határdomb kerülethatáron	●	JKDATA32		B12_KERÜLETHATÁR_JK_FEL	■		N	I	0.5	1	2	2.88	4	
Kövel állandósított határdomb kerülethatáron	●	JKDATA33		B12_KERÜLETHATÁR_JK_FEL	■		N	I	0.5	1	2	2.88	4	
Faoszloppal áll. határdomb kerülethatáron	●	JKDATA34		B12_KERÜLETHATÁR_JK_FEL	■		N	I	0.5	1	2	2.88	4	
Kerülethatár jele (nem fővárosi)	— ··· —	JKDATB01		B12_KERÜLETHATÁR_JK_FEL	■		I	I	0.5	1	2	2.88	4	
Kerületnév	<i>Felirat</i>			B12_KERÜLETHATÁR_JK_FEL	■	ARIAL_DÓLT	I	I	2.5	5	10	14.4	20	
Kerülethatár (nem fővárosi)	—————		CONTINUOUS	B11_KERÜLETHATÁR	■			I						0.18
Földrészlet														
Kövel áll. l. r. határpont földrészlethatáron	●	JKDATA29		B19_FRL_HATÁR_JK	■		N	I	0.5	1	2	2.88	4	
Egyéb módon áll. l. r. határpont földrészlethatár	●	JKDATA30		B19_FRL_HATÁR_JK	■		N	I	0.5	1	2	2.88	4	
Helyrajzi szám, vagy közterületi helyrajziszám	<i>Felirat</i>			B22_HRSZ v. B22_KÖZTER_HRSZ	■	ARIAL_DÓLT	I	I	0.75	2	4	5.76	8	
Előzetes helyrajzi szám	<i>Felirat</i>			B25_ELŐ_HRSZ	■	ARIAL_DÓLT	I	I	0.9	2	4	5.76	8	
Közterület neve részletes vagy átnézeti helyszínrajzon	<i>Felirat</i>			B48_UTCANÉV v. B48_UTCANÉV_ÁTN	■	ARIAL_DÓLT	I	I	1.5	3	6	8.64	12	
Teljes helyrajzi szám a területszámításhoz	<i>Felirat</i>			J02_TELJES_HRSZ	■	ARIAL_DÓLT	I	N	0.75	1.5	3	4.32	6	
Töredék helyrajzi szám a kirajzoláshoz	<i>Felirat</i>			B23_TÖREDÉK_HRSZ	■	ARIAL_DÓLT	I	I	1	2	4	5.76	8	
Frsz. határvonala (helyszínr., átnézetin látszik)	—————		CONTINUOUS	B15_FRL_HATÁR	■			I						0.18
Frsz. határvonala (csak helyszínrajzon látszik)	—————		CONTINUOUS	B16_FRL_HATÁR_H	■			I						0.18

Kataszteri térkép jelmagyarázata 17./28 tábla

3211_05_U_A_2019_M-01

Megnevezés	Megjelenés	Blokknév	Vonal típus	Réteg	Szín	Stílus	Fog.	Nyomt.	Mag./Skálafakt./Vonalvast.							
									1:500	1:1000	1:2000	1:2880	1:4000	1:X		
Frsz. határvonala (csak átnézeti látszik)			CONTINUOUS	B17_FRL_HATÁR_Á	■ 1			I								0.18
Frsz. határ (helyszín., átnézeti nem látszik)			CONTINUOUS	B18_FRL_HATÁR_NL	■ 8			I								0.18
Földrészlet előzetes határa			CONTINUOUS	B24_ELŐ_FRL_HAT	■ 4			I								0.5
Tervezett jogi határ, természetben nem található			SZAGGAT_5	B20_TERV_HATÁR	■ 7			I								0.18
Tervezett jogi határ (helyszínrajzon nem látszik)			SZAGGAT_5	B21_TERV_HATÁR_NL	■ 7			I								0.18
Alrészlet																
Szülő művelési ág		JKDATB05		B31_ALR_MŰV_ÁG	■ 42		N	I	0.5	1	2	2.88	4			
Kapcsolójel		JKDATB04		B47_KAPCS_JEL	■ 7		I	I	0.5	1	2	2.88	4			
Alrészlet betűjele	<i>Felirat</i>			B30_ALR_JEL	■ 6	ARIAL_DÓLT	I	I	1	2	4	5.76	8			
Alrészlet művelési ága	<i>Felirat</i>			B31_ALR_MŰV_ÁG	■ 42	ARIAL_DÓLT	I	I	0.75	1.5	3	4.32	6			
Szabvány alatti alrészlet művelési ága	<i>Felirat</i>			B36_SZA_ALR_FEL	■ 5	ARIAL_DÓLT	I	I	1	1.5	3	4.32	6			
Változott alrészlet betűjele	<i>Felirat</i>			B33_VÁLT_ALR_JEL	■ 2	ARIAL_DÓLT	I	I	1	2	4	5.76	8			
Változott alrészlet művelési ága	<i>Felirat</i>			B34_V_ALR_MŰVÁG	■ 7	ARIAL_DÓLT	I	I	0.75	1.5	3	4.32	6			
Előzetes szabvány alatti kapcs. alrészlet műv. ág	<i>Felirat</i>			B38_ELŐ_SZA_ALR_FEL	■ 1	ARIAL_DÓLT	I	I	0.9	1.8	3.6	5.18	7.2			
Alr. határvonala (helyszín., átnézeti látszik)			SZAGGAT_1	B26_ALR_HATÁR	■ 3			I								0.18
Alr. határvonala (csak helyszínrajzon látszik)			SZAGGAT_1	B27_ALR_HATÁR_H	■ 3			I								0.18
Alr. határvonala (csak átnézeti térképen látszik)			SZAGGAT_1	B28_ALR_HATÁR_Á	■ 3			I								0.18
Alr. határ (helyszín., átnézeti nem látszik)			SZAGGAT_1	B29_ALR_HATÁR_NL	■ 3			I								0.18
Szabvány alatti kapcsolt alrészlet határa			SZAGGAT_1	B35_SZA_ALR	■ 5			I								0.18
Változott alrészlet határa			SZAGGAT_1	B32_VÁLT_ALR	■ 4			I								0.3
Előzetes szabvány alatti kapcs. alrészlet határa			SZAGGAT_1	B37_ELŐ_SZA_ALR	■ 1			I								0.3
Minőségi osztály																
Minőségi osztály megírása	<i>Felirat</i>			B40_MIN_OSZT_FEL	■ 42	ARIAL_DÓLT	I	I	0.75	1.5	3	4.32	6			
Szabvány alatti minőségi osztály megírása	<i>Felirat</i>			B44_SZA_MIN_OSZT_FEL	■ 5	ARIAL_DÓLT	I	I	0.75	1.5	3	4.32	6			
Előzetes minőségi osztály megírása	<i>Felirat</i>			B42_ELŐ_MIN_OSZT_FEL	■ 4	ARIAL_DÓLT	I	I	0.75	1.5	3	4.32	6			
Előzetes szabvány alatti minőségi osztály megírás	<i>Felirat</i>			B46_EL_SZA_MINO_FEL	■ 1	ARIAL_DÓLT	I	I	0.75	1.5	3	4.32	6			

Kataszteri térkép jelmagyarázata 19./28 tábla

3211_05_U_A_2019_M-01

Megnevezés	Megjelenés	Blokknév	Vonal típus	Réteg	Szín	Stílus	Félg.	Nyomt.	Mag./Skálafakt./Vonalvast.					
									1:500	1:1000	1:2000	1:2880	1:4000	1:X
Közlekedési műtárgyak														
Kapcsolójel	⋈	JKDATB04		B47_KAPCS_JEL	■ 7			0.5	1	2	2.88	4		
Áteresze jele	∨	JKDATD07		D55_ÁTERESZ_JK	■ 7			0.5	1	2	2.88	4		
Híd megírása	<i>Felirat</i>			D39_HID_FEL	■ 44	ARIAL_DÓLT		1.5	3	6	8.64	12		
Felüljáró neve	<i>Felirat</i>			D42_FELÜLJÁRÓ_FEL	■ 46	ARIAL_DÓLT		0.75	1.5	3	4.32	6		
Alagút megírása	<i>Felirat</i>			D45_ALAGÚT_FEL	■ 254	ARIAL_DÓLT		0.75	1.5	3	4.32	6		
Híd határa	—————		CONTINUOUS	D37_HID	■ 44								0.18	
Híd határa (helyszínrajzon nem látszik)	—————		CONTINUOUS	D38_HID_NL	■ 44								0.18	
Felüljáró határa	- - - - -		SZAGGAT_3	D40_FELÜLJÁRÓ	■ 46								0.18	
Felüljáró határa (helyszínrajzon nem látszik)	- - - - -		SZAGGAT_3	D41_FELÜLJÁRÓ_NL	■ 46								0.18	
Alagút torkolat határa	—————		CONTINUOUS	D43_ALAGÚT	■ 254								0.18	
Alagút torkolat határa (helyszínr. nem látszik)	—————		CONTINUOUS	D44_ALAGÚT_NL	■ 254								0.18	
Áteresze vonala	- - - - -		SZAGGAT_1	D54_ÁTERESZ	■ 7								0.18	
Földrészlet lezárások fóliája. Abban az esetben használjuk, ha a földrészlet teljes terjedelmére nincs szükség a tervezéshez, de le kell azt zárni a topológia miatt.	—————		CONTINUOUS	X01_FRL_LEZÁRÁS	■ 7								0.18	

Kataszteri térkép jelmagyarázata 20./28 tábla

3211_05_U_A_2019_M-01

Megnevezés	Réteg neve	Vonal típus	Vonal vastagság	Szín	Felhasználás	Láthatóság	Lezárás	Nyomítható	Fagyasztott	Nézetablakban fagy.
Kataszteri térkép rétegeinek beállításai										
Nem használt	0	CONTINUOUS	0.1	■ 7	Modelltér	Be	Ki	Nem	Nem	Igen
2D Vízszintes alappont	A01_V_ALAPPONT	CONTINUOUS	0.18	■ 7	Modelltér	Be	Ki	Igen	Nem	Nem
2D OGPSH alappont	A02_OGPSH_PONT	CONTINUOUS	0.18	■ 7	Modelltér	Be	Ki	Igen	Nem	Nem
2D 0. rendű kéregmozgási alappont	A03_KÉREG_MOZ	CONTINUOUS	0.18	■ 7	Modelltér	Be	Ki	Igen	Nem	Nem
2D Magassági alappont	A04_M_ALAPPONT	CONTINUOUS	0.18	■ 7	Modelltér	Be	Ki	Igen	Nem	Nem
2D Geodéziai gravimetriai alappont	A05_GR_ALAPPONT	CONTINUOUS	0.18	■ 7	Modelltér	Be	Ki	Igen	Nem	Nem
2D Államhatár	B01_ÁLLAMHATÁR	ÁLLAMHATÁR	0.4	■ 4	Modelltér	Be	Ki	Igen	Nem	Nem
2D Államhatár jelkulcsa, felirata	B02_ÁLLAMHATÁR_JK_FEL	CONTINUOUS	0.18	■ 4	Modelltér	Be	Ki	Igen	Nem	Nem
2D Megyehatár	B03_MEGYEHATÁR	MEGYEHATÁR	0.4	■ 1	Modelltér	Be	Ki	Igen	Nem	Nem
2D Megyehatár jelkulcsa, felirata	B04_MEGYEHATÁR_JK_FEL	CONTINUOUS	0.18	■ 1	Modelltér	Be	Ki	Igen	Nem	Nem
2D Településhatár	B05_TELEPÜLÉSHAT	TELEPÜLÉSHATÁR	0.18	■ 6	Modelltér	Be	Ki	Igen	Nem	Nem
2D Településhatár jelkulcsa, felirata	B06_TELEPÜLÉSHAT_JK_FEL	CONTINUOUS	0.18	■ 6	Modelltér	Be	Ki	Igen	Nem	Nem
2D Belterülethatár	B07_FEKVÉSHATÁR_BT	BELTERÜLETHATÁR	0.4	■ 2	Modelltér	Be	Ki	Igen	Nem	Nem
2D Belterülethatár jelkulcsa, felirata	B08_FEKVÉSHATÁR_BT_JK_FEL	CONTINUOUS	0.18	■ 2	Modelltér	Be	Ki	Igen	Nem	Nem
2D Zártkerthatár	B09_FEKVÉSHATÁR_ZK	ZÁRTKERTHATÁR	0.4	■ 2	Modelltér	Be	Ki	Igen	Nem	Nem
2D Zártkerthatár jelkulcsa, felirata	B10_FEKVÉSHATÁR_ZK_JK_FEL	CONTINUOUS	0.18	■ 2	Modelltér	Be	Ki	Igen	Nem	Nem
2D Kerülethatár (nem fővárosi)	B11_KERÜLETHATÁR	CONTINUOUS	0.18	■ 7	Modelltér	Be	Ki	Igen	Nem	Nem
2D Kerülethatár (nem fővárosi) jelkulcsa, felirata	B12_KERÜLETHATÁR_JK_FEL	CONTINUOUS	0.18	■ 7	Modelltér	Be	Ki	Igen	Nem	Nem
2D Tömbhatár	B13_TÖMBHATÁR	CONTINUOUS	0.3	■ 1	Modelltér	Be	Ki	Nem	Nem	Igen
2D Tömbszám	B14_TÖMBHATÁR_FEL	CONTINUOUS	0.18	■ 1	Modelltér	Be	Ki	Nem	Nem	Igen
2D Földrészlet határvonala (helyszínrajzon (terepi felméréssel egyeztetve) és átnézeti térképen látszik)	B15_FRL_HATÁR	CONTINUOUS	0.18	■ 3	Modelltér	Be	Ki	Igen	Nem	Nem
2D Földrészlet határvonala (csak helyszínrajzon (terepi felméréssel egyeztetve) látszik)	B16_FRL_HATÁR_H	CONTINUOUS	0.18	■ 4	Modelltér	Be	Ki	Igen	Nem	Nem
2D Földrészlet határvonala (csak átnézeti térképen látszik)	B17_FRL_HATÁR_Á	CONTINUOUS	0.18	■ 1	Modelltér	Be	Ki	Igen	Nem	Nem
2D Földrészlet határvonala (helyszínrajzon (terepi felméréssel egyeztetve) és átnézeti térképen nem látszik)	B18_FRL_HATÁR_NL	CONTINUOUS	0.18	■ 8	Modelltér	Be	Ki	Igen	Nem	Nem
2D Földrészlethatárhoz kötődő jelkulcs	B19_FRL_HATÁR_JK	CONTINUOUS	0.18	■ 3	Modelltér	Be	Ki	Igen	Nem	Nem

Kataszteri térkép jelmagyarázata 21./28 tábla

3211_05_U_A_2019_M-01

Megnevezés	Réteg neve	Vonal típus	Vonal vastagság	Szín	Felhasználás	Láthatóság	Lezárás	Nyomítható	Fagyasztott	Nézetablakban fagy.
2D Tervezett jogi határ, természetben nem található	B20_TERV_HATÁR	SZAGGAT_5	0.18	■ 7	Modelltér	Be	Ki	Igen	Nem	Nem
2D Tervezett jogi határ, természetben nem található (helyszínrajzon (terepi felméréssel egyeztetve) nem látszik)	B21_TERV_HATÁR_NL	SZAGGAT_5	0.18	■ 7	Modelltér	Be	Ki	Igen	Nem	Nem
2D Helyrajzi szám, vagy közterületi helyrajzszám	B22_HRSZ v. B22_KÖZTER_HRSZ	CONTINUOUS	0.18	■ 4	Modelltér	Be	Ki	Igen	Nem	Nem
2D Töredék helyrajzi szám a kirajzoláshoz	B23_TÖREDÉK_HRSZ	CONTINUOUS	0.18	■ 4	Modelltér	Be	Ki	Igen	Nem	Nem
2D Földrészlet előzetes határa	B24_ELŐ_FRL_HAT	CONTINUOUS	0.5	■ 4	Modelltér	Be	Ki	Igen	Nem	Nem
2D Előzetes helyrajzi szám	B25_ELŐ_HRSZ	CONTINUOUS	0.18	■ 4	Modelltér	Be	Ki	Igen	Nem	Nem
2D Alrészlet határvonala (helyszínrajzon (terepi felméréssel egyeztetve) és átnézeti térképen látszik)	B26_ALR_HATÁR	SZAGGAT_1	0.18	■ 3	Modelltér	Be	Ki	Igen	Nem	Nem
2D Alrészlet határvonala (csak helyszínrajzon (terepi felméréssel egyeztetve) látszik)	B27_ALR_HATÁR_H	SZAGGAT_1	0.18	■ 3	Modelltér	Be	Ki	Igen	Nem	Nem
2D Alrészlet határvonala (csak átnézeti térképen látszik)	B28_ALR_HATÁR_Á	SZAGGAT_1	0.18	■ 3	Modelltér	Be	Ki	Igen	Nem	Nem
2D Alrészlet határvonala (helyszínrajzon (terepi felméréssel egyeztetve) és átnézeti térképen nem látszik)	B29_ALR_HATÁR_NL	SZAGGAT_1	0.18	■ 3	Modelltér	Be	Ki	Igen	Nem	Nem
2D Alrészlet betűjele	B30_ALR_JEL	CONTINUOUS	0.18	■ 6	Modelltér	Be	Ki	Igen	Nem	Nem
2D Alrészlet művelési ága; szőlő művelési ág jele	B31_ALR_MŰV_ÁG	CONTINUOUS	0.18	■ 42	Modelltér	Be	Ki	Igen	Nem	Nem
2D Változott alrészlet határvonala	B32_VÁLT_ALR	SZAGGAT_1	0.3	■ 4	Modelltér	Be	Ki	Igen	Nem	Nem
2D Változott alrészlet betűjele	B33_VÁLT_ALR_JEL	CONTINUOUS	0.18	■ 2	Modelltér	Be	Ki	Igen	Nem	Nem
2D Változott alrészlet művelési ága	B34_V_ALR_MŰVÁG	CONTINUOUS	0.18	■ 7	Modelltér	Be	Ki	Igen	Nem	Nem
2D Szabvány alatti kapcsolt alrészlet határa	B35_SZA_ALR	SZAGGAT_1	0.18	■ 5	Modelltér	Be	Ki	Igen	Nem	Nem
2D Szabvány alatti kapcsolt alrészlet megírása	B36_SZA_ALR_FEL	CONTINUOUS	0.18	■ 5	Modelltér	Be	Ki	Igen	Nem	Nem
2D Előzetes szabvány alatti kapcsolt alrészlet határa	B37_ELŐ_SZA_ALR	SZAGGAT_1	0.3	■ 1	Modelltér	Be	Ki	Igen	Nem	Nem
2D Előzetes szabvány alatti kapcsolt alrészlet megírása	B38_ELŐ_SZA_ALR_FEL	CONTINUOUS	0.18	■ 1	Modelltér	Be	Ki	Igen	Nem	Nem
2D Minőségi osztály határa	B39_MIN_OSZT	SZAGGAT_9	0.18	■ 42	Modelltér	Be	Ki	Igen	Nem	Nem
2D Minőségi osztály megírása	B40_MIN_OSZT_FEL	CONTINUOUS	0.18	■ 42	Modelltér	Be	Ki	Igen	Nem	Nem
2D Előzetes minőségi osztály határa	B41_ELŐ_MIN_OSZT	SZAGGAT_9	0.3	■ 4	Modelltér	Be	Ki	Igen	Nem	Nem
2D Előzetes minőségi osztály megírása	B42_ELŐ_MIN_OSZT_FEL	CONTINUOUS	0.18	■ 4	Modelltér	Be	Ki	Igen	Nem	Nem
2D Szabvány alatti minőségi osztály határa	B43_SZA_MIN_OSZT	SZAGGAT_9	0.18	■ 5	Modelltér	Be	Ki	Igen	Nem	Nem
2D Szabvány alatti minőségi osztály megírása	B44_SZA_MIN_OSZT_FEL	CONTINUOUS	0.18	■ 5	Modelltér	Be	Ki	Igen	Nem	Nem
2D Előzetes szabvány alatti minőségi osztály határa	B45_EL_SZA_MINO	SZAGGAT_9	0.3	■ 1	Modelltér	Be	Ki	Igen	Nem	Nem

Kataszteri térkép jelmagyarázata 22./28 tábla

3211_05_U_A_2019_M-01

Megnevezés	Réteg neve	Vonal típus	Vonal vastagság	Szín	Felhasználás	Láthatóság	Lezárás	Nyomítható	Fagyasztott	Nézetablakban fagy.
2D Előzetes szabvány alatti minőségi osztály megírása	B46_EL_SZA_MINO_FEL	CONTINUOUS	0.18	■ 1	Modelltér	Be	Ki	Igen	Nem	Nem
2D Kapcsolójel	B47_KAPCS_JEL	CONTINUOUS	0.18	■ 7	Modelltér	Be	Ki	Igen	Nem	Nem
2D Közterület (út, utca, tér, stb.) neve részletes vagy átnézeti helyszínrajzon	B48_UTCANÉV v. B48_UTCANÉV_ÁTN	CONTINUOUS	0.18	■ 4	Modelltér	Be	Ki	Igen	Nem	Nem
2D Dűlőnév, földrajzi név	B49_DÜLŐNÉV	CONTINUOUS	0.18	■ 6	Modelltér	Be	Ki	Igen	Nem	Nem
2D Lakóépület vonala	C01_LAKÓÉPÜLET	CONTINUOUS	0.18	■ 5	Modelltér	Be	Ki	Igen	Nem	Nem
2D Lakóépület vonala (helyszínrajzon (terepi felméréssel egyeztetve) nem látszik)	C02_LAKÓÉPÜLET_NL	CONTINUOUS	0.18	■ 5	Modelltér	Be	Ki	Igen	Nem	Nem
2D Gazdasági és melléképület vonala (12 m2-nél nagyobb)	C03_GAZD_ÉPÜLET	CONTINUOUS	0.18	■ 3	Modelltér	Be	Ki	Igen	Nem	Nem
2D Gazdasági és melléképület vonala (12 m2nél nagyobb) (helyszínrajzon (terepi felméréssel egyeztetve) nem látszik)	C04_GAZD_ÉPÜLET_NL	CONTINUOUS	0.18	■ 3	Modelltér	Be	Ki	Igen	Nem	Nem
2D Gazdasági és melléképület (12 m2-nél nagyobb) jelkulcsa, megírása	C05_GAZD_ÉPÜLET_JK_FEL	CONTINUOUS	0.18	■ 3	Modelltér	Be	Ki	Igen	Nem	Nem
2D Középület, közintézmény vonala	C06_KÖZÉPÜLET	CONTINUOUS	0.18	■ 2	Modelltér	Be	Ki	Igen	Nem	Nem
2D Középület, közintézmény vonala (helyszínrajzon (terepi felméréssel egyeztetve) nem látszik)	C07_KÖZÉPÜLET_NL	CONTINUOUS	0.18	■ 2	Modelltér	Be	Ki	Igen	Nem	Nem
2D Középület, közintézmény megírása	C08_KÖZÉPÜLET_FEL	CONTINUOUS	0.18	■ 2	Modelltér	Be	Ki	Igen	Nem	Nem
2D Templom, kápolna, mauzóleum, imaház vonala	C09_TEMPLOM	CONTINUOUS	0.18	■ 1	Modelltér	Be	Ki	Igen	Nem	Nem
2D Templom, kápolna, mauzóleum, imaház vonala (helyszínrajzon (terepi felméréssel egyeztetve) nem látszik)	C10_TEMPLOM_NL	CONTINUOUS	0.18	■ 1	Modelltér	Be	Ki	Igen	Nem	Nem
2D Templom, kápolna, mauzóleum, imaház jelkulcsa, megírása	C11_TEMPLOM_JK_FEL	CONTINUOUS	0.18	■ 1	Modelltér	Be	Ki	Igen	Nem	Nem
2D Üzemi épület, építmény vonala	C12_ÜZEMI_ÉPÜLET	CONTINUOUS	0.18	■ 6	Modelltér	Be	Ki	Igen	Nem	Nem
2D Üzemi épület, építmény vonala (helyszínrajzon (terepi felméréssel egyeztetve) nem látszik)	C13_ÜZEMI_ÉPÜLET_NL	CONTINUOUS	0.18	■ 6	Modelltér	Be	Ki	Igen	Nem	Nem
2D Üzemi épület, építmény jelkulcsa, megírása	C14_ÜZEMI_ÉPÜLET_JK_FEL	CONTINUOUS	0.18	■ 6	Modelltér	Be	Ki	Igen	Nem	Nem
2D Üdülőépület vonala	C15_ÜDÜLŐÉPÜLET	CONTINUOUS	0.18	■ 6	Modelltér	Be	Ki	Igen	Nem	Nem
2D Üdülőépület vonala (helyszínrajzon (terepi felméréssel egyeztetve) nem látszik)	C16_ÜDÜLŐÉPÜLET_NL	CONTINUOUS	0.18	■ 6	Modelltér	Be	Ki	Igen	Nem	Nem
2D Vegyes funkciójú épület vonala	C17_VEGYES_ÉP	CONTINUOUS	0.18	■ 6	Modelltér	Be	Ki	Igen	Nem	Nem
2D Vegyes funkciójú épület vonala (helyszínrajzon (terepi felméréssel egyeztetve) nem látszik)	C18_VEGYES_ÉP_NL	CONTINUOUS	0.18	■ 6	Modelltér	Be	Ki	Igen	Nem	Nem
2D Vegyes funkciójú épület megírása	C19_VEGYES_ÉP_FEL	CONTINUOUS	0.18	■ 6	Modelltér	Be	Ki	Igen	Nem	Nem
2D Rendezetlen funkciójú épület vonala	C20_REND.LEN_ÉP	CONTINUOUS	0.18	■ 6	Modelltér	Be	Ki	Igen	Nem	Nem
2D Rendezetlen funkciójú épület vonala (helyszínrajzon (terepi felméréssel egyeztetve) nem látszik)	C21_REND.LEN_ÉP_NL	CONTINUOUS	0.18	■ 6	Modelltér	Be	Ki	Igen	Nem	Nem
2D Rendezetlen funkciójú épület megírása	C22_REND.LEN_ÉP_FEL	CONTINUOUS	0.18	■ 6	Modelltér	Be	Ki	Igen	Nem	Nem

Kataszteri térkép jelmagyarázata 23./28 tábla

3211_05_U_A_2019_M-01

Megnevezés	Réteg neve	Vonal típus	Vonal vastagság	Szín	Felhasználás	Láthatóság	Lezárás	Nyomtatható	Fagyasztott	Nézetablakban fagy.
2D Kémény (épületen és épületen kívül), kilátó, torony (épületen és épületen kívül), szélmalom, harangláb, kőkereszt, képoszlop, szobor, emlékmű vonala	C23_TORONY_ÉP	CONTINUOUS	0.18	■ 3	Modelltér	Be	Ki	Igen	Nem	Nem
2D Kémény (épületen és épületen kívül), kilátó, torony, szélmalom, harangláb, kőkereszt, képoszlop, szobor, emlékmű vonala (helyszínrajzon (terepi felméréssel egyeztetve) nem látszik)	C24_TORONY_ÉP_NL	CONTINUOUS	0.18	■ 3	Modelltér	Be	Ki	Igen	Nem	Nem
2D Kémény (épületen és épületen kívül), kilátó, torony (épületen és épületen kívül), szélmalom, harangláb, kőkereszt, képoszlop, szobor, emlékmű jelkulcsa, megírása	C25_TORONY_ÉP_JK_FEL	CONTINUOUS	0.18	■ 3	Modelltér	Be	Ki	Igen	Nem	Nem
2D Házsám, vagy átnézeti térképen kezdő-záró tömsarkai házsám	C26_HÁZSZÁM v. C26_HSZ_ÁTN	CONTINUOUS	0.18	■ 2	Modelltér	Be	Ki	Igen	Nem	Nem
2D Ábrázolandó műemlékrom vonala	C27_ROM	SZAGGAT_1	0.18	■ 40	Modelltér	Be	Ki	Igen	Nem	Nem
2D Ábrázolandó műemlékrom vonala (helyszínrajzon (terepi felméréssel egyeztetve) nem látszik)	C28_ROM_NL	SZAGGAT_1	0.18	■ 40	Modelltér	Be	Ki	Igen	Nem	Nem
2D Ábrázolandó műemlékrom megírása	C29_ROM_FEL	CONTINUOUS	0.18	■ 40	Modelltér	Be	Ki	Igen	Nem	Nem
2D Közterületről nyíló pince vonala	C30_KT_PINCE	CONTINUOUS	0.18	■ 7	Modelltér	Be	Ki	Igen	Nem	Nem
2D Épülethez tartozó lépcső, terasz, rámpa, lábazat vonala	C31_ÉPÜLET_TART	CONTINUOUS	0.18	■ 7	Modelltér	Be	Ki	Igen	Nem	Nem
2D Épülethez tartozó lépcső, terasz, rámpa, lábazat vonala (helyszínrajzon (terepi felméréssel egyeztetve) nem látszik)	C32_ÉPÜLET_TART_NL	CONTINUOUS	0.18	■ 7	Modelltér	Be	Ki	Igen	Nem	Nem
2D Épülettartozék jelkulcs; épülethez tartozó lépcső, terasz, rámpa, lábazat megírása	C33_ÉPÜLET_TART_JK_FEL	CONTINUOUS	0.18	■ 7	Modelltér	Be	Ki	Igen	Nem	Nem
2D Terepszintre levettített külső falsík, tető, föld feletti átjáró, épülethez csatlakozó lefedett terület vonala	C34_VETÍTETT_SÍK	SZAGGAT_3	0.18	■ 6	Modelltér	Be	Ki	Igen	Nem	Nem
2D Terepszintre levettített külső falsík, tető, föld feletti átjáró, épülethez csatlakozó lefedett terület vonala (helyszínrajzon (terepi felméréssel egyeztetve) nem látszik)	C35_VETÍTETT_SÍK_NL	SZAGGAT_3	0.18	■ 6	Modelltér	Be	Ki	Igen	Nem	Nem
2D Közterületi lépcső vonala	C36_LÉPCSŐ	CONTINUOUS	0.18	■ 5	Modelltér	Be	Ki	Igen	Nem	Nem
2D Közterületi lépcső vonala (helyszínrajzon (terepi felméréssel egyeztetve) nem látszik)	C37_LÉPCSŐ_NL	CONTINUOUS	0.18	■ 5	Modelltér	Be	Ki	Igen	Nem	Nem
2D Közterületi lépcső megírása	C38_LÉPCSŐ_FEL	CONTINUOUS	0.18	■ 5	Modelltér	Be	Ki	Igen	Nem	Nem
2D Épület tartópillére (ábrázolandó) vonala	C39_ÉP_PILLÉR	CONTINUOUS	0.18	■ 7	Modelltér	Be	Ki	Igen	Nem	Nem
2D Épület tartópillére (ábrázolandó) jelkulcsa	C40_ÉP_PILLÉR_JK	CONTINUOUS	0.18	■ 7	Modelltér	Be	Ki	Igen	Nem	Nem
2D Épületben vezető átjáró, passzázs, árkád vonala	C41_PASSZ_ÁRKÁD	SZAGGAT_3	0.18	■ 7	Modelltér	Be	Ki	Igen	Nem	Nem
2D Szabadon álló fal, falazott kerítéslábazat vonala földrészlethatáron	C42_FAL_KERÍTÉS	CONTINUOUS	0.18	■ 140	Modelltér	Be	Ki	Igen	Nem	Nem
2D Szabadon álló fal, falazott kerítéslábazat vonala földrészlethatáron (helyszínrajzon (terepi felméréssel egyeztetve) nem látszik)	C43_FAL_KERÍTÉS_NL	CONTINUOUS	0.18	■ 140	Modelltér	Be	Ki	Igen	Nem	Nem
2D Támfal, támfal pillérrel vonala	C44_TÁMFAL	CONTINUOUS	0.18	■ 10	Modelltér	Be	Ki	Igen	Nem	Nem
2D Támfal, támfal pillérrel vonala (helyszínrajzon (terepi felméréssel egyeztetve) nem látszik)	C45_TÁMFAL_NL	CONTINUOUS	0.18	■ 10	Modelltér	Be	Ki	Igen	Nem	Nem
2D Természetbeni határ, jogi állapottal nem egyező	C46_TERM_HATÁR	SZAGGAT_10	0.18	■ 6	Modelltér	Be	Ki	Igen	Nem	Nem
2D Szélmotor, temetőn kívüli tömegsír, sír, kriptá, dögkút vonala	C47_EGYEBEK	CONTINUOUS	0.18	■ 24	Modelltér	Be	Ki	Igen	Nem	Nem
2D Szélmotor, temetőn kívüli tömegsír, sír, kriptá, dögkút jelkulcsa, megírása	C48_EGYEBEK_JK_FEL	CONTINUOUS	0.18	■ 24	Modelltér	Be	Ki	Igen	Nem	Nem

Kataszteri térkép jelmagyarázata 24./28 tábla

3211_05_U_A_2019_M-01

Megnevezés	Réteg neve	Vonal típus	Vonal vastagság	Szín	Felhasználás	Láthatóság	Lezárás	Nyomtatható	Fagyasztott	Nézetablakban fagy.
2D Burkolat széle (út, járda, stb.) belterületen	D01_BURKOLAT	CONTINUOUS	0.18	■ 70	Modelltér	Be	Ki	Igen	Nem	Nem
2D Burkolat széle (út, járda, stb.) belterületen (helyszínrajzon (terepi felméréssel egyeztetve) nem látszik)	D02_BURKOLAT_NL	CONTINUOUS	0.18	■ 70	Modelltér	Be	Ki	Igen	Nem	Nem
2D Burkolat (út, járda, stb.) megírása belterületen	D03_BURKOLAT_FEL	CONTINUOUS	0.18	■ 70	Modelltér	Be	Ki	Igen	Nem	Nem
2D I. rendű út burkolat széle	D04_AUTÓÚT_SZÉLE	CONTINUOUS	0.18	■ 130	Modelltér	Be	Ki	Igen	Nem	Nem
2D I. rendű út burkolat széle (helyszínrajzon (terepi felméréssel egyeztetve) nem látszik)	D05_AUTÓÚT_SZÉLE_NL	CONTINUOUS	0.18	■ 130	Modelltér	Be	Ki	Igen	Nem	Nem
2D I. rendű út száma, megírása	D06_AUTÓÚT_SZÉLE_JK_FEL	CONTINUOUS	0.18	■ 130	Modelltér	Be	Ki	Igen	Nem	Nem
2D I. rendű út: padka, árok, töltéskorona széle	D07_AUTÓÚT_PADKA	SZAGGAT_1	0.18	■ 20	Modelltér	Be	Ki	Igen	Nem	Nem
2D I. rendű út: padka, árok, töltéskorona széle (helyszínrajzon (terepi felméréssel egyeztetve) nem látszik)	D08_AUTÓÚT_PADKA_NL	SZAGGAT_1	0.18	■ 20	Modelltér	Be	Ki	Igen	Nem	Nem
2D I. rendű út: padka, árok, töltéskorona megírása; kilométerkő, kilométertábla, segélykérő telefon	D09_AUTÓÚT_PADKA_JK_FEL	CONTINUOUS	0.18	■ 20	Modelltér	Be	Ki	Igen	Nem	Nem
2D II. rendű út burkolat széle	D10_MŰÚT_SZÉLE	CONTINUOUS	0.18	■ 212	Modelltér	Be	Ki	Igen	Nem	Nem
2D II. rendű út burkolat széle (helyszínrajzon (terepi felméréssel egyeztetve) nem látszik)	D11_MŰÚT_SZÉLE_NL	CONTINUOUS	0.18	■ 212	Modelltér	Be	Ki	Igen	Nem	Nem
2D II. rendű út száma, megírása	D12_MŰÚT_SZÉLE_JK_FEL	CONTINUOUS	0.18	■ 212	Modelltér	Be	Ki	Igen	Nem	Nem
2D II. rendű út: padka, árok, töltéskorona széle	D13_MŰÚT_PADKA	SZAGGAT_1	0.18	■ 50	Modelltér	Be	Ki	Igen	Nem	Nem
2D II. rendű út: padka, árok, töltéskorona széle (helyszínrajzon (terepi felméréssel egyeztetve) nem látszik)	D14_MŰÚT_PADKA_NL	SZAGGAT_1	0.18	■ 50	Modelltér	Be	Ki	Igen	Nem	Nem
2D II. rendű út: padka, árok, töltéskorona megírása; kilométerkő, kilométertábla, segélykérő telefon	D15_MŰÚT_PADKA_JK_FEL	CONTINUOUS	0.18	■ 50	Modelltér	Be	Ki	Igen	Nem	Nem
2D Mellékút burkolat széle	D16_MELLÉKÚT	CONTINUOUS	0.18	■ 7	Modelltér	Be	Ki	Igen	Nem	Nem
2D Mellékút burkolat széle (helyszínrajzon (terepi felméréssel egyeztetve) nem látszik)	D17_MELLÉKÚT_NL	CONTINUOUS	0.18	■ 7	Modelltér	Be	Ki	Igen	Nem	Nem
2D Mellékút megírása; kilométerkő, kilométertábla	D18_MELLÉKÚT_JK_FEL	CONTINUOUS	0.18	■ 7	Modelltér	Be	Ki	Igen	Nem	Nem
2D Egyéb közlekedési út (kerékpárút) széle	D19_EGYÉB_ÚT	CONTINUOUS	0.18	■ 150	Modelltér	Be	Ki	Igen	Nem	Nem
2D Egyéb közlekedési út (kerékpárút) széle (helyszínrajzon (terepi felméréssel egyeztetve) nem látszik)	D20_EGYÉB_ÚT_NL	CONTINUOUS	0.18	■ 150	Modelltér	Be	Ki	Igen	Nem	Nem
2D Egyéb közlekedési út (kerékpárút) megírása	D21_EGYÉB_ÚT_FEL	CONTINUOUS	0.18	■ 150	Modelltér	Be	Ki	Igen	Nem	Nem
2D Talajút, dőlőút (nem alrészlet) széle	D22_DŰLŐÚT	SZAGGAT_1	0.18	■ 30	Modelltér	Be	Ki	Igen	Nem	Nem
2D Talajút, dőlőút (nem alrészlet) széle (helyszínrajzon (terepi felméréssel egyeztetve) nem látszik)	D23_DŰLŐÚT_NL	SZAGGAT_1	0.18	■ 30	Modelltér	Be	Ki	Igen	Nem	Nem
2D Talajút, dőlőút (nem alrészlet) megírása	D24_DŰLŐÚT_FEL	CONTINUOUS	0.18	■ 30	Modelltér	Be	Ki	Igen	Nem	Nem
2D Vasút, villamosított vasút tengelyvonala	D25_VASÚT	CONTINUOUS	0.4	■ 142	Modelltér	Be	Ki	Igen	Nem	Nem
2D Vasút, villamosított vasút megírása; hektométerkő, hektométertábla	D27_VASÚT_JK_FEL	CONTINUOUS	0.18	■ 142	Modelltér	Be	Ki	Igen	Nem	Nem

Kataszteri térkép jelmagyarázata 25./28 tábla

3211_05_U_A_2019_M-01

Megnevezés	Réteg neve	Vonal típus	Vonal vastagság	Szín	Felhasználás	Láthatóság	Lezárás	Nyomtatható	Fagyasztott	Nézetablakban fagy.
2D Közúti villamos, HÉV tengelyvonala	D28_VILLAMOS_HÉV	CONTINUOUS	0.4	■ 72	Modelltér	Be	Ki	Igen	Nem	Nem
2D Közúti villamos, HÉV megírása; hektométerkő, hektométertábla	D30_VILLAMOS_HÉV_JK_FEL	CONTINUOUS	0.18	■ 72	Modelltér	Be	Ki	Igen	Nem	Nem
2D Ipari, erdei, kisnyomtávú vasút tengelyvonala	D31_IPARI_VASÚT	CONTINUOUS	0.4	■ 22	Modelltér	Be	Ki	Igen	Nem	Nem
2D Ipari, erdei, kisnyomtávú vasút megírása; hektométerkő, hektométertábla	D33_IPARI_VASÚT_JK_FEL	CONTINUOUS	0.18	■ 22	Modelltér	Be	Ki	Igen	Nem	Nem
2D Sikló, fogaskerekű tengelyvonala	D34_EGYÉB_VASÚT	CONTINUOUS	0.4	■ 204	Modelltér	Be	Ki	Igen	Nem	Nem
2D Sikló, fogaskerekű megírása; hektométerkő, hektométertábla	D36_EGYÉB_VASÚT_JK_FEL	CONTINUOUS	0.18	■ 204	Modelltér	Be	Ki	Igen	Nem	Nem
2D Híd vonala	D37_HÍD	CONTINUOUS	0.18	■ 44	Modelltér	Be	Ki	Igen	Nem	Nem
2D Híd vonala (helyszínrajzon (terepi felméréssel egyeztetve) nem látszik)	D38_HÍD_NL	CONTINUOUS	0.18	■ 44	Modelltér	Be	Ki	Igen	Nem	Nem
2D Híd megírása	D39_HÍD_FEL	CONTINUOUS	0.18	■ 44	Modelltér	Be	Ki	Igen	Nem	Nem
2D Felüljáró (gyalogos, közúti) vonala	D40_FELÜLJÁRÓ	SZAGGAT_3	0.18	■ 46	Modelltér	Be	Ki	Igen	Nem	Nem
2D Felüljáró (gyalogos, közúti) vonala (helyszínrajzon (terepi felméréssel egyeztetve) nem látszik)	D41_FELÜLJÁRÓ_NL	SZAGGAT_3	0.18	■ 46	Modelltér	Be	Ki	Igen	Nem	Nem
2D Felüljáró (gyalogos, közúti) megírása	D42_FELÜLJÁRÓ_FEL	CONTINUOUS	0.18	■ 46	Modelltér	Be	Ki	Igen	Nem	Nem
2D Alagút (torkolat) vonala	D43_ALAGÚT	CONTINUOUS	0.18	■ 254	Modelltér	Be	Ki	Igen	Nem	Nem
2D Alagút (torkolat) vonala (helyszínrajzon (terepi felméréssel egyeztetve) nem látszik)	D44_ALAGÚT_NL	CONTINUOUS	0.18	■ 254	Modelltér	Be	Ki	Igen	Nem	Nem
2D Alagút megírása	D45_ALAGÚT_FEL	CONTINUOUS	0.18	■ 254	Modelltér	Be	Ki	Igen	Nem	Nem
2D Üzemanyagtöltő állomás üzemi terület határa	D46_ÜA_KÚT	SZAGGAT_7	0.18	■ 136	Modelltér	Be	Ki	Igen	Nem	Nem
2D Üzemanyagtöltő állomás jelkulcsa, felirata	D47_ÜA_KÚT_JK_FEL	CONTINUOUS	0.18	■ 136	Modelltér	Be	Ki	Igen	Nem	Nem
2D Árok (nem alrészlet) széle belterületen	D48_ÁROK_BT	SZAGGAT_1	0.18	■ 4	Modelltér	Be	Ki	Igen	Nem	Nem
2D Árok (nem alrészlet) széle belterületen (helyszínrajzon (terepi felméréssel egyeztetve) nem látszik)	D49_ÁROK_BT_NL	SZAGGAT_1	0.18	■ 4	Modelltér	Be	Ki	Igen	Nem	Nem
2D Árok (nem alrészlet) megírása belterületen	D50_ÁROK_BT_FEL	CONTINUOUS	0.18	■ 4	Modelltér	Be	Ki	Igen	Nem	Nem
2D Árok (nem alrészlet) széle külterületen	D51_ÁROK_KT	SZAGGAT_1	0.18	■ 4	Modelltér	Be	Ki	Igen	Nem	Nem
2D Árok (nem alrészlet) széle külterületen (helyszínrajzon (terepi felméréssel egyeztetve) nem látszik)	D52_ÁROK_KT_NL	SZAGGAT_1	0.18	■ 4	Modelltér	Be	Ki	Igen	Nem	Nem
2D Árok (nem alrészlet) megírása külterületen	D53_ÁROK_KT_FEL	CONTINUOUS	0.18	■ 4	Modelltér	Be	Ki	Igen	Nem	Nem
2D Áteresztő vonala	D54_ÁTERESZ	SZAGGAT_1	0.18	■ 7	Modelltér	Be	Ki	Igen	Nem	Nem
2D Áteresztő jelkulcsa	D55_ÁTERESZ_JK	CONTINUOUS	0.18	■ 7	Modelltér	Be	Ki	Igen	Nem	Nem
2D Nagyfeszültségű elektromos vezeték	E01_ELEKT_TÁVVEZ	CONTINUOUS	0.18	■ 200	Modelltér	Be	Ki	Igen	Nem	Nem

Kataszteri térkép jelmagyarázata 26./28 tábla

3211_05_U_A_2019_M-01

Megnevezés	Réteg neve	Vonal típus	Vonal vastagság	Szín	Felhasználás	Láthatóság	Lezárás	Nyomítható	Fagyasztott	Nézetablakban fagy.
2D Nagyszűrtű elektromos vezeték jelkulcsa, felirata	E02_ELEKT_TÁVVEZ_JK	CONTINUOUS	0.18	■ 200	Modelltér	Be	Ki	Igen	Nem	Nem
2D Drótkötélpálya vonala	E03_DRÓTKÖTÉL	SZAGGAT_10	0.18	■ 51	Modelltér	Be	Ki	Igen	Nem	Nem
2D Drótkötélpálya jelkulcsa, felirata	E05_DRÓTKÖTÉL_JK_FEL	CONTINUOUS	0.18	■ 51	Modelltér	Be	Ki	Igen	Nem	Nem
2D Egyéb függőpálya vonala	E06_EGYÉB_FÜGGŐP	SZAGGAT_10	0.18	■ 120	Modelltér	Be	Ki	Igen	Nem	Nem
2D Egyéb függőpálya jelkulcsa, felirata	E08_EGYÉB_FÜGGŐP_JK_FEL	CONTINUOUS	0.18	■ 120	Modelltér	Be	Ki	Igen	Nem	Nem
2D Távhő, melegvíz vezeték	E09_TÁVHŐ	CONTINUOUS	0.18	■ 162	Modelltér	Be	Ki	Igen	Nem	Nem
2D Távhő, melegvíz vezeték jelkulcsa, felirata	E10_TÁVHŐ_JK_FEL	CONTINUOUS	0.18	■ 162	Modelltér	Be	Ki	Igen	Nem	Nem
2D Olajvezeték (felszíni)	E11_OLAJ_FELSZÍN	CONTINUOUS	0.18	■ 202	Modelltér	Be	Ki	Igen	Nem	Nem
2D Olajvezeték (felszíni) megírása; tartóbak, olajtermelő kút, olajtartály	E12_OLAJ_FELSZÍN_JK_FEL	CONTINUOUS	0.18	■ 202	Modelltér	Be	Ki	Igen	Nem	Nem
2D Gázvezeték (felszíni)	E13_GÁZ_FELSZÍNI	CONTINUOUS	0.18	■ 44	Modelltér	Be	Ki	Igen	Nem	Nem
2D Gázvezeték (felszíni) megírása; tartóbak, gáztermelő kút, gáztartály	E14_GÁZ_FELSZÍNI_JK_FEL	CONTINUOUS	0.18	■ 44	Modelltér	Be	Ki	Igen	Nem	Nem
2D Egyéb felszíni és felszín feletti távvezeték	E15_EGYÉB_FELSZ	CONTINUOUS	0.18	■ 154	Modelltér	Be	Ki	Igen	Nem	Nem
2D Egyéb felszíni és felszín feletti távvezeték megírása; egyéb tartály	E16_EGYÉB_FELSZ_JK_FEL	CONTINUOUS	0.18	■ 154	Modelltér	Be	Ki	Igen	Nem	Nem
2D Olajvezeték (felszín alatti)	E17_OLAJ_F_ALATT	OLAJ_FÖLD_ALATT	0.18	■ 214	Modelltér	Be	Ki	Igen	Nem	Nem
2D Olajvezeték (felszín alatti) megírása; irányjelző, szaglócső	E18_OLAJ_F_ALATT_JK_FEL	CONTINUOUS	0.18	■ 214	Modelltér	Be	Ki	Igen	Nem	Nem
2D Gázvezeték (felszín alatti)	E19_GÁZ_F_ALATTI	GÁZ_FÖLD_ALATT	0.18	■ 44	Modelltér	Be	Ki	Igen	Nem	Nem
2D Gázvezeték (felszín alatti) megírása; irányjelző, szaglócső	E20_GÁZ_F_ALATTI_JK_FEL	CONTINUOUS	0.18	■ 44	Modelltér	Be	Ki	Igen	Nem	Nem
2D Vízvezeték	E21_VÍZVEZETÉK	VÍZ_VEZ	0.18	■ 134	Modelltér	Be	Ki	Igen	Nem	Nem
2D Vízvezeték megírása; irányjelző	E22_VÍZVEZETÉK_JK_FEL	CONTINUOUS	0.18	■ 134	Modelltér	Be	Ki	Igen	Nem	Nem
2D Egyéb felszín alatti vezeték	E23_EGYÉB_F_ALA	SZAGGAT_8	0.18	■ 124	Modelltér	Be	Ki	Igen	Nem	Nem
2D Egyéb felszín alatti vezeték megírása; irányjelző, szaglócső	E24_EGYÉB_F_ALA_JK_FEL	CONTINUOUS	0.18	■ 124	Modelltér	Be	Ki	Igen	Nem	Nem
2D Védőtöltés koronavonala, töltésláb, földmunkával létesített egyéb tereptárgy vonala	F01_TÖLTÉS	SZAGGAT_1	0.18	■ 6	Modelltér	Be	Ki	Igen	Nem	Nem
2D Védőtöltés koronavonala, töltésláb, földmunkával létesített egyéb tereptárgy vonala (helyszínrájon (terepi felméréssel egyeztetve) nem látszik)	F02_TÖLTÉS_NL	SZAGGAT_1	0.18	■ 6	Modelltér	Be	Ki	Igen	Nem	Nem
2D Védőtöltés koronavonala, töltésláb, földmunkával létesített egyéb tereptárgy megírása	F03_TÖLTÉS_FEL	CONTINUOUS	0.18	■ 6	Modelltér	Be	Ki	Igen	Nem	Nem
2D Folyó, tó, csatorna stb. meder (part-) vonala	F04_MEDERVONAL	CONTINUOUS	0.18	■ 5	Modelltér	Be	Ki	Igen	Nem	Nem
2D Folyó, tó, csatorna stb. meder (part-) vonala (helyszínrájon (terepi felméréssel egyeztetve) nem látszik)	F05_MEDERVONAL_NL	CONTINUOUS	0.18	■ 5	Modelltér	Be	Ki	Igen	Nem	Nem

Kataszteri térkép jelmagyarázata 27./28 tábla

3211_05_U_A_2019_M-01

Megnevezés	Réteg neve	Vonal típus	Vonal vastagság	Szín	Felhasználás	Láthatóság	Lezárás	Nyomítható	Fagyasztott	Nézetablakban fagy.
2D Folyó, tó, csatorna stb. megírása; vízmérce, kilométerkő, kilométertábla	F06_MEDERVONAL_JK_FEL	CONTINUOUS	0.18	■ 5	Modelltér	Be	Ki	Igen	Nem	Nem
2D Zsilip, móló, partvédmű, sarkantyú, medence, duzzasztógát vonala	F07_MÜTÁRGY_VÍZ	CONTINUOUS	0.18	■ 74	Modelltér	Be	Ki	Igen	Nem	Nem
2D Zsilip, móló, partvédmű, sarkantyú, medence, duzzasztógát vonala (helyszínrajzon (terepi felméréssel egyeztetve) nem látszik)	F08_MÜTÁRGY_VÍZ_NL	CONTINUOUS	0.18	■ 74	Modelltér	Be	Ki	Igen	Nem	Nem
2D Zsilip, móló, partvédmű, sarkantyú, medence, duzzasztógát megírása, kilométerkő, kilométertábla	F09_MÜTÁRGY_VÍZ_JK_FEL	CONTINUOUS	0.18	■ 74	Modelltér	Be	Ki	Igen	Nem	Nem
2D Víztorony, hidroglobusz vonala	F10_VÍZTORONY	CONTINUOUS	0.18	■ 133	Modelltér	Be	Ki	Igen	Nem	Nem
2D Víztorony, hidroglobusz vonala (helyszínrajzon (terepi felméréssel egyeztetve) nem látszik)	F11_VÍZTORONY_NL	CONTINUOUS	0.18	■ 133	Modelltér	Be	Ki	Igen	Nem	Nem
2D Víztorony, hidroglobusz jelkulcsa, megírása	F12_VÍZTORONY_JK_FEL	CONTINUOUS	0.18	■ 133	Modelltér	Be	Ki	Igen	Nem	Nem
2D Forrás, kút, szökőkút, tűzcsap, stb.	F13_KÚT	CONTINUOUS	0.18	■ 11	Modelltér	Be	Ki	Igen	Nem	Nem
2D Természetvédelmi terület határvonala, védett fasor vonala	H01_TERMÉSZETVÉD	SZAGGAT_7	0.18	■ 6	Modelltér	Be	Ki	Igen	Nem	Nem
2D Természetvédelmi terület, védett fasor megírása; egyedül álló fa (természetvédelmi emlék, határdombon lévő fa, képes fa, stb.)	H02_TERMÉSZETVÉD_JK_FEL	CONTINUOUS	0.18	■ 6	Modelltér	Be	Ki	Igen	Nem	Nem
2D Bányaterület, geológiai feltárás területe határvonala	H03_BÁNYATER	SZAGGAT_7	0.18	■ 42	Modelltér	Be	Ki	Igen	Nem	Nem
2D Bányaterület, geológiai feltárás megírása; akna, tárna	H04_BÁNYATER_JK_FEL	CONTINUOUS	0.18	■ 42	Modelltér	Be	Ki	Igen	Nem	Nem
2D Vízművek, források, fürdők védőterülete határvonala	H05_VÍZ_VÉDŐTER	SZAGGAT_7	0.18	■ 8	Modelltér	Be	Ki	Igen	Nem	Nem
2D Vízművek, források, fürdők védőterülete megírása	H06_VÍZ_VÉDŐTER_FEL	CONTINUOUS	0.18	■ 8	Modelltér	Be	Ki	Igen	Nem	Nem
2D Távezeték biztonsági övezete határvonala	H07_BIZT_ÖV	SZAGGAT_7	0.18	■ 72	Modelltér	Be	Ki	Nem	Nem	Igen
2D Távezeték biztonsági övezete megírása	H08_BIZT_ÖV_FEL	CONTINUOUS	0.18	■ 72	Modelltér	Be	Ki	Nem	Nem	Igen
2D Szolgalmi, kezelői, használati jog, stb. határvonala	H09_SZOLG_JOG_H	SZAGGAT_9	0.18	■ 2	Modelltér	Be	Ki	Nem	Nem	Igen
2D Záradékolás iktatószáma	J01_ZÁRADÉK_ISZ	CONTINUOUS	0.18	■ 1	Modelltér	Be	Ki	Nem	Nem	Igen
2D Teljes helyrajzi szám a területszámtáshoz	J02_TELJES_HRSZ	CONTINUOUS	0.18	■ 4	Modelltér	Be	Ki	Nem	Nem	Igen
2D 1:500 méretarányú EOTR alaptérkép keretvonala	J09_500_MA	CONTINUOUS	0.18	■ 7	Modelltér	Be	Ki	Nem	Nem	Igen
2D 1:500 méretarányú EOTR alaptérkép szelvény száma	J10_500_MA_FEL	CONTINUOUS	0.18	■ 7	Modelltér	Be	Ki	Nem	Nem	Igen
2D 1:1000 méretarányú EOTR alaptérkép keretvonala	J03_1000_MA	CONTINUOUS	0.18	■ 7	Modelltér	Be	Ki	Nem	Nem	Igen
2D 1:1000 méretarányú EOTR alaptérkép szelvény száma	J04_1000_MA_FEL	CONTINUOUS	0.18	■ 7	Modelltér	Be	Ki	Nem	Nem	Igen
2D 1:2000 méretarányú EOTR alaptérkép keretvonala	J05_2000_MA	CONTINUOUS	0.18	■ 7	Modelltér	Be	Ki	Nem	Nem	Igen
2D 1:2000 méretarányú EOTR alaptérkép szelvény száma	J06_2000_MA_FEL	CONTINUOUS	0.18	■ 7	Modelltér	Be	Ki	Nem	Nem	Igen
2D 1:4000 méretarányú EOTR alaptérkép keretvonala	J07_4000_MA	CONTINUOUS	0.18	■ 7	Modelltér	Be	Ki	Nem	Nem	Igen

Kataszteri térkép jelmagyarázata 28./28 tábla

3211_05_U_A_2019_M-01

Megnevezés	Réteg neve	Vonal típus	Vonal vastagság	Szín	Felhasználás	Láthatóság	Lezárás	Nyomtatható	Fagyasztott	Nézetablakban fagy.
2D 1:4000 méretarányú EOTR alaptérkép szelvényyszáma	J08_4000_MA_FEL	CONTINUOUS	0.18	■ 7	Modelltér	Be	Ki	Nem	Nem	Igen
2D 1:10000 méretarányú EOTR alaptérkép keretvonala	J09_10000_MA	CONTINUOUS	0.18	■ 7	Modelltér	Be	Ki	Nem	Nem	Igen
2D 1:10000 méretarányú EOTR alaptérkép szelvényyszáma	J10_10000_MA_FEL	CONTINUOUS	0.18	■ 7	Modelltér	Be	Ki	Nem	Nem	Igen
2D EOVSZŐRŐKÖRTERVEZÉS KOORDINÁTÁKKAL	J11_EOV_ÖRK_KOORD	CONTINUOUS	0.18	■ 7	Modelltér	Be	Ki	Igen	Nem	Nem
2D Nyilvántartási térkép méretarányának megfelelően ábrázolt jelkulcsok, feliratok a kisajátítási helyszínrajzhoz	L01_FHMA_JK_FEL	CONTINUOUS	0.18	■ 7	Modelltér	Be	Ki	Nem	Nem	Igen
2D Vasút, villamosított vasút (tengelyvonal) (helyszínrajzon (terepi felméréssel egyeztetve) nem látszik)	D26_VASÚT_NL	CONTINUOUS	0.4	■ 142	Modelltér	Be	Ki	Igen	Nem	Nem
2D Közúti villamos, HÉV (tengelyvonal) (helyszínrajzon (terepi felméréssel egyeztetve) nem látszik)	D29_VILLAMOS_HÉV_NL	CONTINUOUS	0.4	■ 72	Modelltér	Be	Ki	Igen	Nem	Nem
2D Ipari, erdei, kisnyomtávú vasút (tengelyvonal) (helyszínrajzon (terepi felméréssel egyeztetve) nem látszik)	D32_IPARI_VASÚT_NL	CONTINUOUS	0.4	■ 22	Modelltér	Be	Ki	Igen	Nem	Nem
2D Síkló, fogaskerekű (helyszínrajzon (terepi felméréssel egyeztetve) nem látszik)	D35_EGYÉB_VASÚT_NL	CONTINUOUS	0.4	■ 204	Modelltér	Be	Ki	Igen	Nem	Nem
2D Drótkötélpálya (helyszínrajzon (terepi felméréssel egyeztetve) nem látszik)	E04_DRÓTKÖTÉL_NL	SZAGGAT_10	0.18	■ 51	Modelltér	Be	Ki	Igen	Nem	Nem
2D Egyéb függőpálya (helyszínrajzon (terepi felméréssel egyeztetve) nem látszik)	E07_EGYÉB_FÜGGŐP_NL	SZAGGAT_10	0.18	■ 120	Modelltér	Be	Ki	Igen	Nem	Nem